URBANISTIČKO - TEHNIČKI USLOVI

1	**CRNA GORA** **OPŠTINA BIJELO POLJE** **Sekretarijat za planiranje i uređenje prostora** **Broj: 06/5-332/25-607/3-190** **Bijelo Polje, 17.10.2025.god.**	**OPŠTINA BIJELO POLJE**
2	Sekretarijat za planiranje i uređenje prostora Opštine Bijelo Polje, na osnovu člana 143 stav 2 i stav 3 Zakona o uređenju prostora (,,Sl. list CG" br. 19/25) i podnijetog zahtjeva **Bošković Rajka** iz Bijelog Polja, izdaje:	
3	**URBANISTIČKO-TEHNIČKE USLOVE** **za izradu tehničke dokumentacije**	
4	za izgradnju objekta na katastarskoj parceli br.2363/2 KO Grab u zahvatu Prostorno urbanističkog plana Opštine Bijelo Polje ("Sl.list CG-opštinski propisi", br. 7/14 i „Sl.list CG", 96/22).	
5	**PODNOSILAC ZAHTJEVA:**	**Bošković Rajko**
6	**POSTOJEĆE STANJE**	
	Katastarska evidencija: U listu nepokretnosti 48 – izvod KO Grab katastarska parcela br. 2363/2 evidentirana je kao livada 6. klase površine 3238 m².	
7	**PLANIRANO STANJE**	
7.1.	**Namjena parcele odnosno lokacije**	
	Predmetna katastarska parcela nalazi se u zoni ostallih prirodnih površina (OP). Ostale prirodne površine (OP) obuhvataju goleti, sipare, kamenjare, strme stjenovite padine, stjenovite obale, pješčane i šljunčane plaže i druge slične neplodne površine Smjernice za izgradnju na ostalim prirodnim površinama OP	

	Na ostalim prirodnim površinama mogu se graditi objekti prema uslovima i parametrima datim za određene namjene. Izvan građevinskih područja naselja moguća je izgradnja: -ekonomskih objekata u funkciji poljoprivrede, biljna i stočarska proizvodnja (voćarstvo i stočarstvo), -poslovnih objekata u funkciji poljoprivrede, -objekata skladištenja i prerade poljoprivrednih proizvoda, ukolilo postoje infrastrukturne pretpostavke, -pomoćnih objekata koji su u funkciji poljoprivrede i to garaža, koševa ambara, ostava, nadstrešnica i slično, a koji mogu pojedinačno biti korisne površine do 50m2, kao i garaža ili nadstrešnica za poljoprivrednu mehanizaciju, mašine i vozila, -pojedinačnih stambenih objekata, -objekata saobraćajne i komunalne infrastrukture. Proizvodni objekti na kompleksima poljoprivrede su: prerada poljoprivrednih proizvoda, proizvodnja hrane, skladištenje poljoprivrednih proizvoda, skladištenje voća (hladnjače), proizvodnja i skladištenje stočne hrane i dr. U okviru ove namjene moguća je izgradnja stambenih objekata porodičnog stanovanja (SMG-do 500m2 GBP, četiri zasebne stambene jedinice).
7.2.	**Pravila parcelacije**
	Ukupna površina parcele iznosi 3238 m^2 . Površina dijela katastarske parcele za individualno stanovanje, stambeni dio dvorišta, iznosi min 350 m^2 - max 500m ^{2}.
7.3.	**Građevinska i regulaciona linija, odnos prema susjednim parcelama**
	Regulaciona linija: regulaciona linija poklapa se sa granicom katastarske parcele br. 2363/2 KO Grab. Građevinska linija prema pristupnom putu je na rastojanju 5 m od regulacione linije. Minimalna udaljenost slobodno stojećeg objekta iznosi 3m od granice susjedne parcele. Objekat se postavlja na ili iza građevinske linije.
8	**PREPORUKE ZA SMANJENJE UTICAJA I ZAŠTITU OD ZEMLJOTRESA, KAO I DRUGE USLOVE ZA ZAŠTITU OD ELEMENTARNIH NEPOGODA I TEHNIČKO-TEHNOLOŠKIH I DRUGIH NESREĆA**
	Proračune raditi na VII (sedmi) stepen seizmičkog inteziteta po MCS skali. Objekat mora biti izgrađen prema važećim propisima za građenje u seizmičkim područjima. Mjere zaštite od seizmičkih razaranja obuhvataju planiranje, projektovanje i izviđenje objekata i građevinskih radova, u skladu sa standardima MEST EN 1998-1 i nacionalnim standardom MEST EN 1998-1/NA , kako bi se obezbijedili da su: ljudski životi zaštićeni, oštećenja ograničena, objekti od značaja za civilnu zaštitu ostanu u upotrebljivom stanju. Da bi se obezbijedila stabilnost objekta, kao prihvatljiv nivo seizmičkog rizika obavezno je: 1. U skladu sa Zakonom o geološkim istraživanjima („Službeni list RCG", br.28/93, 27/94, 26/07) i Pravilnikom o sadržaju projekata geoloških istraživanja („Službeni list RCG", BR. 68/23) izraditi Elaborat o geofizičkim istraživanjima tla, kojim se detaljno utvrđuju geološke, seizmološke i seizmotektonske karakteristike lokacije, seizmičke karakteristike geološkog modela lokacije, proračun dinamičkog odziva geološkog modela tla lokacije na seizmičku pobudu, amplitudno – frekventne

karakteristike seizmičkog odziva, projektne seizmičke parametre za analizu konstrukcije po eurokodu MEST EN 1998/1NA, kao i drugi podaci neophodni za seizmičku sigurnost objekta.

U skladu sa Zakonom o geološkim istraživanjima („Službeni list RCG", BR.28/93, 27/94, 26/07) i Pravilnikom o sadržaju projekata geoloških istraživanja („Službeni list RCG", BR.68/23) IZRADITI Elaborat o inženjersko – geološkim karakteristikama tla, kojim se detaljno određuju geomehaničke karakteristike tla, nivo podzemnih voda i drugi geomehanički podaci od značaja za sigurnost objekta i diferencijalno slijeganje tla.

Mjere zaštite od seizmičkih razaranja obuhvataju sve preporuke za planiranje i projektovanje koje su iznesene u planu, a odnose se na planiranje i funkcionalni zoning, planiranje i pojektovanje infrastrukturnih sistema, lociranje i fundiranje, tj izgradnju objekata. Ove mjere su u skladu sa rezultatima i preporukama "Elaborata o seizmološkim podlogama i seizmičkoj mikroreonizaciji područja Crne Gore". Pored toga, na predmetnom području obavezno je sprovođenje inženjersko - geoloških, seizmičkih i geofizičkih ispitivanja terena na kome će se graditi novi objekti.

Uslovi za zaštitu od prirodnih i tehničko-tehnoloških nesreća:

Potrebno je da se pri izgradnji na predmetnom prostoru, skupom urbanističkih i građevinskih karakteristika zadovolje potrebe zaštite i to prije svega tako da se smanje dejstva eventualnog mogućeg razaranja objekata. Zbog toga je, pri planiranju na ovom prostoru obavezno obezbijediti mjere zaštite od elementarnih i drugih većih nepogoda. U tom smislu, sa aspekta zaštite na predmetnom području su razrađene i sprovedene mjere i dati parametri povredivosti. Kao optimalna mjera za smanjenje povredivosti, ostvaren je koncept kojim je predmetni prostor koncipiran kao urbani sistem, koji će funkcionisati u sklopu celokupnog naselja.

Zaštita od požara:

Tehničkom dokumentacijom predvidjeti mjere zaštite od požara shodno propisima za ovu vrstu objekata.U cilju zaštite od elementarnih nepogoda postupiti u skladu sa Zakonom o zaštiti i spašavanju ("Sl.list CG", br.13/07, 05/08, 86/09, 32/11, 54/16, 146/21) i Pravilnikom o mjerama zaštite od elementarnih nepogoda ("Sl.list CG", br.8/93).

9	**USLOVI I MJERE ZAŠTITE ŽIVOTNE SREDINE**

Nove objekte graditi u skladu sa zahtijevanim visokim stepenom zaštite prirode, bez krčenja šuma, bez ugrožavanja vodotokova, sa primjenom visokih tehnologija u zaštiti zemljišta, voda, vazduha , flore i faune. Regulisati otpadne vode na adekvatan način da se eliminiše svako potencijalno zagađenje. Tehničkom dokumentacijiom predvidjeti uslove i mjere za zaštitu životne sredine u skladu sa odredbama Zakona o životnoj sredini, Zakona o proceni uticaja na životnu sredinu, Zakon o zaštiti prirode kao i svim važećim pravilnicima vezanim za ovu oblast.

10	**USLOVI ZA PEJZAŽNO OBLIKOVANJE**

Zelenilo individualnih stambenih objekata (okućnice - SMG stanovanje) - ZO

Preporuka za uređenje i rekonstrukciju slobodnih i zelenih površina za kuće na višim kotama i prednjim poljoprivrednim baštama je:

- ograđivanje dvorišta živicom, naročito prema saobraćajnicama, i odvajanje poljoprivrednih površina od okućnica koje se hortikulturno uređuju;
- uz živicu je moguće formirati drvored i od voćki, koji će imati i estetski karakter.

	U zonama za individualno stanovanje koje su uz regulacionu liniju ograđivanje dvorišta se vrši živicom, a gdje nije moguće, formira se drvored prema saobraćajnicama. Ukoliko postoje ogradni zidovi, neophodno je koristiti vertikalno zelenilo - puzavice.
11	**USLOVI I MJERE ZAŠTITE NEPOKRETNIH KULTURNIH DOBARA I NJIHOVE ZAŠTIĆENE OKOLINE**
	U okviru predmetnog prostora potrebno je poštovati odredbe i metodologiju zaštite spomenika kulture koji su postavljeni u Zakonu o zaštiti kulturnih dobara („Sl.list CG" 49/10, 40/11, 44/17) posebno članovi 87 i 88. U slučaju pronalaženja nalaza od arheološkog značaja, sve radove treba prekinuti i obavjestiti Ministarstvo kulture i Upravu za zaštitu kulturnih dobara, kako bi se preduzele sve potrebne mjere za njihovu zaštitu, shodno zakonu.
12	**USLOVI ZA LICA SMANJENE POKRETLJIVOSTI I LICA SA INVALIDITETOM**
	/
13	**USLOVI ZA POSTAVLJANJE I GRADNJU POMOĆNIH OBJEKATA**
	U stambenom dijelu dvorišta, pored porodično-stambenog objekta, dozvoljena je izgradnja ljetnje kuhinje, trijema, sušnice, peći za hljeb, mljekara i magacin za sopstvene potrebe. Na ekonomskom dijelu dvorišta, do stambenog dijela, lociraju se čisti ekonomski objekti garaže, ambari, koševi, magacini, nadstrešnice i slično koji mogu pojedinačno biti korisne površine do 50 m2, kao i garaža ili nadstrešnica za poljoprivrednu mehanizaciju, mašine i vozila; U stambenom dijelu dvorišta ne mogu se graditi ekonomski i poljoprivredni objekti.
14	**USLOVI ZA OBJEKTE KOJI MOGU UTICATI NA BEZBJEDNOST VAZDUŠNOG SAOBRAĆAJA**
	/
15	**USLOVI ZA OBJEKTE KOJI MOGU UTICATI NA PROMJENE U VODNOM REŽIMU**
	Prilikom izrade tehničke dokumentacije poštovati Zakon o vodama ("Sl.list.RCG", br.27/07, i „Sl.list CG" 73/10, 32/11, 47/11, 48/15, 52/16, 55/16, 2/17, 80/17 i 84/18).
16	**MOGUĆNOST FAZNOG GRAĐENJA OBJEKTA**
	/
17	**USLOVI ZA PRIKLJUČENJE NA INFRASTRUKTURU**

17.1.	**Uslovi priključenja na elektroenergetsku infrastrukturu**
	Pri izgradnji objekata pridržavati se propisa o minimalnom rastojanju od vodova pod naponom svih naponskih nivoa prema važećim pravilnicima o tehničkim normativima za izgradnju nadzemnih i podzemnih elektroenergetskih vodova napona od 1 kV do 400 kV („Službeni list SFRJ", broj 65/88 i „Službeni list SRJ", broj 18/92), a koji govori o minimalnoj sigurnosnoj horizontalnoj udaljenosti i siguronosnoj visini objekata od vodova pod naponom. Zabranjuje se izgradnja stambenih, ugostiteljskih objekata, proizvodnih objekata i ostalih objekata u zaštitnoj zoni dalekovoda. Prilikom izgradnje objekata držati se važećih tehničkih propisa za izgradnju nadzemnih elektroenergetskih vodova nazivnog napona od 1 kV do 400 kV i objekata elektroenergetske infrastrukture. Zaštitni pojas za elektrovodove Dalekovod 400 kV: širina koridora min 40 m obostrano od horizontalne projekcije dalekovoda. Dalekovod 220 kV: širina koridora min 30 m obostrano od horizontalne projekcije dalekovoda. Dalekovod 110 kV: širina koridora min 25m obostrano od horizontalne projekcije dalekovoda. Dalekovod 35 kV: širina koridora min 10 m obostrano od horizontalne projekcije dalekovoda. Dalekovod 10 kV: širina koridora min 5 m obostrano od horizontalne projekcije dalekovoda. Sve objekte, a naročito objekte za stalan boravak ljudi, treba graditi što dalje od dalekovoda 400 kV, 220 kV i 110 kV (min. 25 m od DV 110 kV, odnosno 30 m od DV 220 kV). Za dobijanje odobrenja za izgradnju objekata u blizini vodova navedenog naponskog nivoa potrebno je pribaviti saglasnost od nadležnog JP za prenos el. energije, koje će kao subjekat koji koristi el.energetske objekte utvrditi uslove za izgradnju. Gradnju objekata za stalan boravak ljudi, kao i drugih objekata treba izbjegavati i u blizini vodova 35kV i 10kV, odnosno u zoni od min. 5 m lijevo i desno horizontalno od projekcije najbližeg provodnika u neotklonjenom stanju. Ukoliko se iz nekih opravdanih razloga mora graditi u navedenoj zoni, potrebno je prije početka izgradnje pribaviti saglasnost od nadležnog JP na elaborat koji treba da uradi ovlašćena projektantska organizacija za takve poslove a koji treba da sadrži: - uzdužni i poprečni profil trase dalekovoda u rasponu ukrštanja (geodetski snimak) sa prikazom visine stubova i provodnika iznad zemlje; - situacioni prikaz položaja objekata u odnosu na dalekovod; - potreban proračun; - zaključak o ispunjenosti svih uslova iz tehničkih propisa i mišljenje da li se izgradnjom u blizini el. energetskog objekta ugrožava bezbjednost ljudi i imovine. Tehnička dokumentacija treba da sadrži razradu priključka objekta na niskonaponsku mrežu koji je neophodno projektovati shodno uslovima datim u Tehničkim preporukama EPCG i to: -Tehnička preporuka za priključenje potrošača na niskonaponsku mrežu TP-2 (dopunjeno izdanje) -Tehnička preporuka – Tipizacija mjernih mjesta -Uputstvo i tehnički uslovi TP-1b-Distributivna transformatorska stanica DTS-EPCG 10/04 kV. Električne instalacije projektovati i izvesti u skladu sa važećim propisima i standardima.

17.2.	**Uslovi priključenja na vodovodnu i kanalizacionu infrastrukturu**
	Hidrotehničke instalacije projektovati prema važećim tehničkim propisima i standardima. <u>Tretman otpadnih voda za infrastrukturno nepristupačne lokacije</u> <u>Ekološki bioprečistači - septičke bio jame</u> Ekološka osviješćenost vodi ka traženju čišćih, energetski učinkovitijih i jednostavnih rješenja kada je u pitanju odvođenje otpadnih voda. Biološki uređaji su zamjena za klasične septičke jame, koje su ekološki neprihvatljive. Iz biološkog uređaja ispušta se pročišćena voda koja ne opterećuje okoliš, za razliku od klasične septičke jame. Biološki uređaji iziskuju i manje troškove, pogotovo s obzirom na septičke jame, koje je potrebno čistiti svakih nekoliko mjeseci. Investicija u biološki uređaj je podjednaka investiciji u zbirne septičke jame odgovarajućeg potrebnog volumena. Septička biojama je izrađena od polietilena, kao jedinstvena cjelina sa središnjim otvorom na vrhu, za koji je predviđen nepropusni poklopac s navojima. Središnji otvor namijenjen je za reviziju i za odstranjivanje otpada i mulja. U unutrašnjosti biološke jame nalazi se konusni lijevak sa ljevkastim završetkom za izlazak pročišćenih voda od PVC-a, promjera u zavisnosti od veličine i kapaciteta jame, s gumenom (NEOPREN) spoljnom brtvom. Ovaj se proizvod koristi za potrebe stanovnika sa potrošnjom vode od 100 do 400 l/osobi, a izveden je od reciklirajućeg materijala. Preporučuje se za sakupljanje kućnih otpadnih (sanitarnih) voda i kod manjih industrijskih postrojenja. 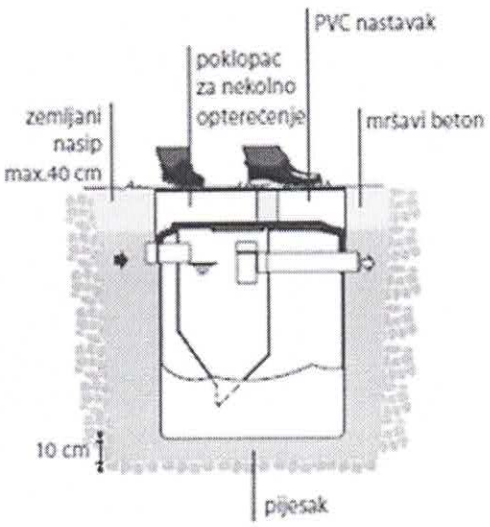 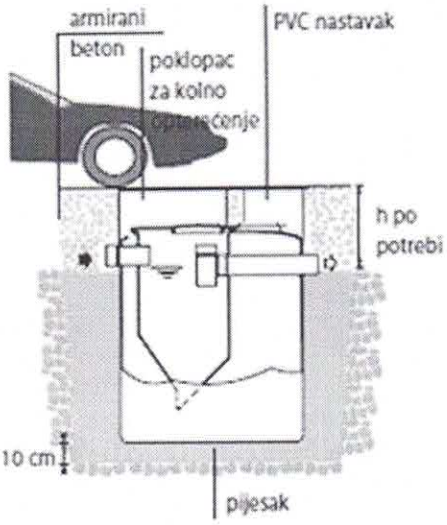
17.3.	**Uslovi priključenja na saobraćajnu infrastrukturu**
	Objekat se priključuje na javni put označen kao katastarska parcela br. 2364 KO Grab.
17.4.	**Ostali infrastrukturni uslovi**
	Mjesto, način i uslovi priključenja objekta na telekomunikacionu infrastrukturnu mrežu: Priključak novih objekata na TK infrastrukturu predviđen je iz samostojećih koncentracionih ormana ili direktno do TK ormana postavljenih u samom objektu. Priključak izvesti kroz prethodno položene PVC cijevi 110mm, odnosno PE cijevi prečnika 40mm do objekata. Unutrašnju telekomunikacionu instalaciju izvoditi u svemu prema Uputstvu o izradi telefonskih instalacija i uvoda - ZJPTT i važećih propisa i standarda iz

	ove oblasti. Prilikom izrade tehničke dokumentacije potrebno je poštovati propise koji se odnose na zaštitu i izgradnju elektronske komunikacione infrastrukture i elektronskih komunikacionih mreža, odnosno Zakona o elektronskim komunikacijama ("Sl.list CG", br.40/13, 56/13, 2/17 i 49/19) i ostalih propisa koji su doneseni na osnovu njega. Takođe koristiti sledeće sajtove: -sajt na kome se nalaze relevantni propisi u skladu sa kojim se obavlja izrada tehničke dokumentacije http://www.ekip.me/regulativa/; -sajt na kome Agencija objavljuje podatke o postojećem stanju elaktronske komunikacione infrastrukture http://ekinfrastruktura.ekip.me/ekip.me kao i -adresu web portala http://ekinfrastruktura.ekip.me/ekip/login.isp preko koga sve zainteresovane strane od Agencije za telekomunikacije i poštansku djelatnost mogu da zatraže otvaranje korisničkog naloga, kako bi pristupili georeferentnoj bazi podataka elektronske komunikacione infrastrukture. **Uslovi za kablovske distributivne sisteme RTV programa:** Priključak objekata na KDS izvesti podzemnim optičkim ili koaksialnim kablom ostavljenog kroz odgovarajuću PVC cijev do unutrašnjeg priključka (KDS distributivni orman ili direktan priključak za individualni objekat).
18	**POTREBA IZRADE GEODETSKIH, GEOLOŠKIH (GEOTEHNIČKIH, INŽENJERSKO-GEOLOŠKIH, HIDROGEOLOŠKIH, GEOMEHANIČKIH I SEIZMIČKIH) PODLOGA, KAO I VRŠENJA GEOTEHNIČKIH ISTRAŽNIH RADOVA I DRUGIH ISPITIVANJA**
	Potrebe za geološkim, hidrološkim, geodetskim ispitivanjima: Svi objekti moraju biti izgrađeni prema važećim propisima i u skladu sa geomehaničkim ispitivanjima u zoni građenja. U skladu sa Zakonom o geološkim istraživanjima („Službeni list RCG", br.28/93, 27/94, 26/07) i Pravilnikom o sadržaju projekata geoloških istraživanja („Službeni list RCG", br.68/23) uzraditi: 1. Elaborat o geofizičkim istraživanjima tla, kojim se detaljno utvrđuju geološke, seizmološke i seizmotektonske karakteristike lokacije, seizmičke karakteristike geološkog modela lokacije lokacije, proračun dinamičkog odziva geološkog modela tla lokacije na seizmičku pobudu, amplitudno – frekventne karakteristike seizmičkog odziva, projektne seizmičke parametre za analizu konstrukcije po eurokodu MEST EN 1998/1NA, kao i drugi podaci neophodni za seizmičku sigurnost objekta. 2. Elaborat o inženjersko – geološkim karakteristikama tla, kojim se detaljno određuju geomehaničke karakteristike tla, nivo podzemnih voda i drugi geomehanički podaci od značaja za sigurnost objekta i diferencijalno slijeganje tla. Meteorološki podaci: Područje opštine Bijelo Polje ima umereno kontinentalnu klimu u prostornom dolinskom dijelu. Dolinski dio karakteriše umereno topla i vlažna klima sa toplim ljetima. Srednja godišnja temperatura iznosi 9,4 C. Najtopliji mjesec je jul sa srednjom temperaturom 19,1 C, a najhladniji mjesec je januar sa temperaturom -0,9 C. Srednja godišnja vrednost insolacije je 1 635,3 časova, srednji mjesečni maksimum je u julu mjesecu i iznosi 228,4 časova, a minimum je u decembru sa 39 časova. Veći dio područja odlikuje se modifikovanim fluviometrijskim režimom padavina, pri čemu se maksimalne količine izlučuju u kasnoj jeseni i u prvom dijlu zime (oktobar-januar), a minimalne tokom ljeta (jun-avgust). Za područje opštine Bijelo Polje, obimnije snežne

padavine karakteristične su od sredine novembra, a najintenzivnije su u razdoblju decembar-mart.
Snežni pokrivač traje oko 5 meseci. Srednja godišnja suma padavina je 920mm. Srednja mjesečna suma padavina najveća je u novembru i iznosi 112,8mm, a najmanja u avgustu 55,1mm. Na osnovu podataka mjernih stanica može se konstatovati da se relativna vlažnost vazduha u Bijelom Polju nalazi u granicama umjerene povišenosti. Relativna vlažnost vazduha je veća zimi nego ljeti. Na planinama ljeti raste sa visinom. Srednja godišnja vrijednost vlažnosti je 77,3%, maksimum je u decembru 84,1%, dok je minimum u julu 72,6%.
U Bijelom Polju su izrazitije zastupljeni vjetrovi iz jugozapadnog, jugoistočnog i sjeveroistočnog pravca jer se tim pravcima pruža dolina Lima i njene pritoke s jedne i bjelopoljska kotlina sa druge strane. U vrijeme duvanja zapadnih i sjeverozapadnih vjetrova ima dosta padavina, a za vrijeme juga temperature vazduha rastu.

19	**POTREBA IZRADE URBANISTIČKOG PROJEKTA**
	/

20	**ZA ZGRADE URBANISTIČKO-TEHNIČKI USLOVI SADRŽE I URBANISTIČKE PARAMETRE**

Oznaka urbanističke parcele	Katastarska parcela br.2363/2 KO Boljanina
Površina urbanističke parcele	3238 m^2 površina ukupne parcele min 350 m^2 - max 500m^2 stambeni dio parcele
Maksimalni indeks zauzetosti	0,40 na ukupnoj parceli 0,30 na stambenom dijelu parcele
Maksimalni indeks izgrađenosti	0,80 na ukupnoj parceli 1,00 na stambenom dijelu parcele
Bruto građevinska površina objekata (max BGP)	500m^2 (max BGP stambenog objekta)
Maksimalna spratnost objekata	P+1+Pk (tri etaže bez obzira na njihovu nomenklaturu - stambeni objekat) P+0 pomoćni objekti
Maksimalna visinska kota objekta	/

Objekat može imati podrumski dio ako ne postoje smetnje geotehničke ili hidrotehničke prirode. Najveća visina etaže za obračun visine građevine, mjerena između gornjih kota međuetažnih konstrukcija iznosi za stambene etaže 3,50m a za poslovne etaže 4,50m.
Potkrovlje (Pk) je dio građevine čiji se prostor nalazi neposredno ispod kosog ili zaobljenog krovišta. Najveće moguće dimenzije potkrovlja određene su visinom nadzidka od 1,60m, te visinom sljemena krovišta od 4,5m mjerenih od gornje kote podne konstrukcije potkrovlja.

Parametri za parkiranje odnosno garažiranje vozila	Parkiranje i garažiranje je planirano u okviru parcele ili u garaži u objektu. Broj parking

		mjesta obezbjediti po normativu - 1 PM /1 stan. Minimalna širina kolskog prilaza sa javne saobraćajnice je 3m.
	Smjernice za oblikovanje i materijalizaciju, posebno u odnosu na ambijentalna svojstva područja	Izgradnju objekta projektovati u duhu i skladu sa postojećim objektima i u skladu sa ambijentom, kao i u skladu sa tehničkim propisima, normativima i standardima za projektovanje ove vrste objekata. U izgradnji objekata treba koristiti elemente tradicionalne arhitekture tog podneblja ukomponovane na savremen način, prirodne materijale i dr.Fasade objekata su predviđeni od kvalitetnog i trajnog materijala i kvalitetno izvedeni.Krovni pokrivači su predviđeni od kvalitetnog i trajnog materijala i kvalitetno izvedeni.Za sve objekte se preporučuju kosi krovovi, dvovodni ili četvorovodni, a kod komplikovanijih objekata i kombinovani, nagib krovnih ravni je u funkciji odabranog krovnog pokrivača.
	Uslovi za unapređenje energetske efikasnosti	Održivoj potrošnji energije treba dati prioritet racionalnim planiranjem potrošnje, te implementacijom mjera energetske efikasnosti u sve segmente energetskog sistema. Održiva gradnja je svakako jedan od značajnijih segmenata održivog razvoja koji uključuje: -Upotrebu građevinskih materijala koji nisu štetni po životnu sredinu -Energetsku efikasnost zgrada -Upravljanje otpadom nastalim prilikom izgradnje ili rušenja objekata U cilju energetske i ekološki održive izgradnje objekata treba težiti : -Smanjenju gubitaka toplote iz objekta poboljšanjem toplotne zaštite spoljnih elemenata i povoljnim odnosom osnove i volumena zgrade -Povećanju toplotnih dobitaka u objektu povoljnom orijentacijom zgrade i korišćenjem sunčeve energije -Korišćenju obnovljivih izvora energije u zgradama (biomasa, sunce, vjetar itd) -Povećanju energetske efikasnosti termoenergetskih sistema. U cilju racionalnog korišćenja energije treba iskoristiti sve mogućnosti smanjenja korišćenja energije u objektima. Pri izgradnji

		objekata koristiti savremene termoizolacione materijale, kako bi se smanjila potrošnja toplotne energije. -Predvidjeti mogućnost korišćenja solarne energije. -Kao sistem protiv preterane insolacije korititi održive sisteme (zasenu škurama, gradjevinskim elementima, zelenilom i sl.) kako bi se smanjila potrošnja energije za veštačku klimatizaciju. -Pri proračunu koeficijenta prolaza toplote objekata uzeti vrednosti za 20-25% niže od maksimalnih dozvoljenih vrijednosti za ovu klimatsku zonu. -Drvoredima i gustim zasadima smanjiti uticaj vjetra i obezbjediti neophodnu zasjenu u ljetnjim mjesecima.Kod gradnje novih objekata važno je već u fazi idejnog rešenja u saradnji sa projektantom predvideti sve što je potrebno da se dobije kvalitetna i optimalna energetski efikasna zgrada.Zato je potrebno: -Analizirati lokaciju, orjentaciju i oblik kuće -Primeniti visoki nivo toplotne izolacije kompletnog spoljnjeg omotača objekta i izbegavati toplotne mostove. U cilju racionalnog korišćenja energije treba iskoristiti sve mogućnosti smanjenja korišćenja energije u objektima.
21	**DOSTAVLJENO:** - Podnosiocu zahtjeva - Direktoratu za inspekcijski nadzor i licenciranje - Arhivi	
22	**OBRAĐIVAČI URBANISTIČKO-TEHNIČKIH USLOVA:**	Ljiljana Ojdanić
		Ljojdanić
23	**OVLAŠĆENO SLUŽBENO LICE:**	**Haris Šahman**
24	**M.P.**	**potpis ovlašćenog službenog lica**

25	**PRILOZI**	
	- Grafički prilozi iz planskog dokumenta - List nepokretnosti i kopija katastarskog plana	

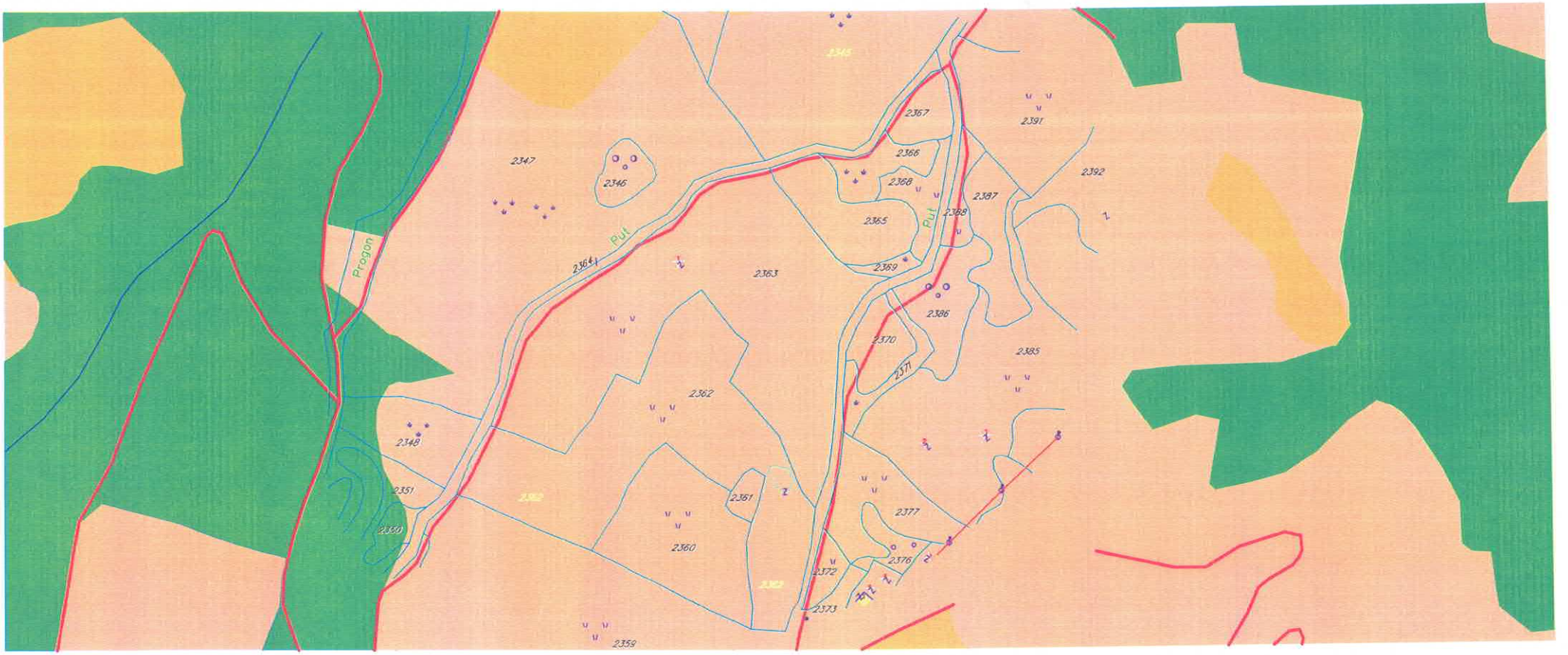

Crna Gora • Opština Bijelo Polje • Sekretarijat za planiranje i uređenje prostora • BIJELO POLJE

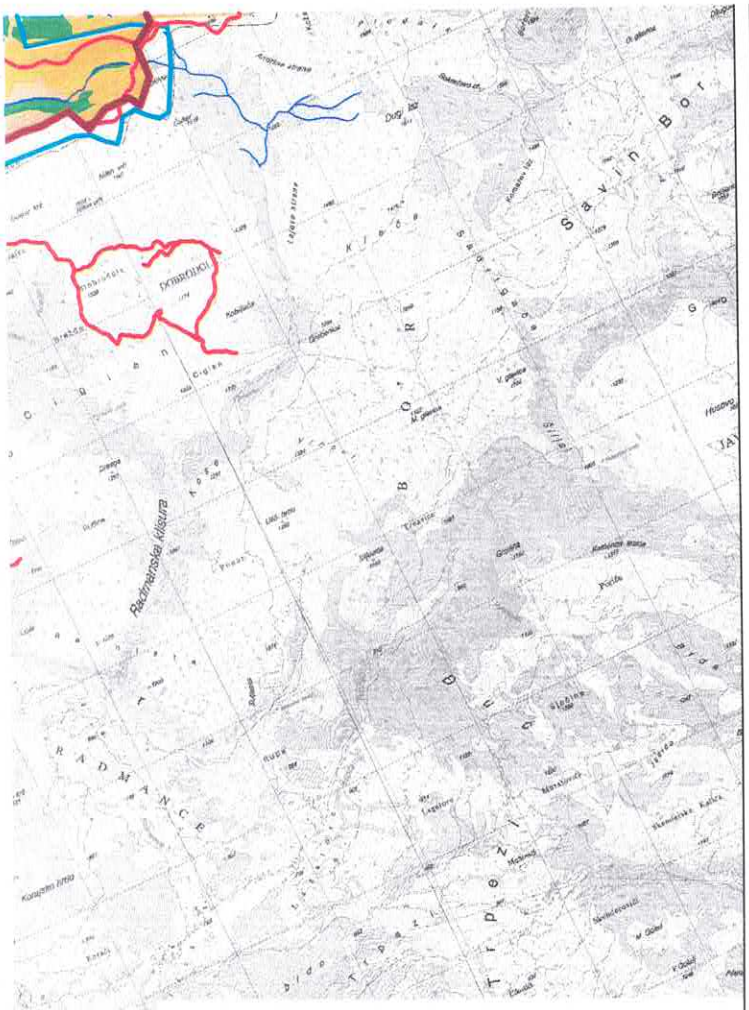

KV VOD 35 kV PLAN

ELEKTROVOD 35 KV UKIDANJE

LEGENDA :

- N — POVRŠINE NASELJA za koje je predviđena generalna urbanistička razrad
- N — Površine ostalih naselja
- IGZ — Izdvojeno gradjevinsko zemljište
- P — Poljoprivredne površine
- S — Šumske površine
- OP — Ostale prirodne površine
- V — Vodene površine
- ZP — Zaštićena područja
- TIB — Površine i koridori saobraćajne infrastrukture
- TOI — Površine i koridori ostale infrastrukture

MREŽA NASELJA:

- Centar regionalnog značaja
- Opštinski centar
- Lokalni centar
- Sekundarni lokalni centar
- Ostala naselja

- DPP — Detaljni prostorni plan auto puta Bar-Boljari (zona uticaja auto puta)
- PPPN — Prostorni plan posebne namjene Bjelasica-Komovi

SIMBOLI :

- AUTOBUSKA STANICA
- ŽELJEZNIČKA STANICA
- ŽELJEZNIČKO STAJALIŠTE
- BENZINSKA STANICA
- PETLJA
- STALNI GRANIČNI PRELAZI
- OSTALI PRELAZI
- PREKOGRANIČNA SARADNJA
- HELIODROM
- PLANIRANO ODLAGALIŠTE OTPADA
- KONCESIONA PODRUČJA
- MB — LEŽIŠTA MINERALNIH SIROVINA (šljunak,pijesak,građevinski kamen,bigar i mineralne vode)
- ŽIČARA
- TS — TS 400/100kV
- TS — TS 110/35kV
- TS — TS 35/10kV
- TS — TS 110/35kV PLAN
- TS — TS 35/10kV PLAN
- Rasklopno postrojenje
- mHE PLAN
- TC — Elektronski komunikacioni čvor CT postojeći
- MT — Bazna stanica mobilne telefonije postojeća
- MT — Bazna stanica mobilne telefonije PLANIRANA

IZMJENE I DOPUNE PROSTORNO-URBANISTIČKOG PLANA OPŠTINE BIJELO POLJE

Legenda

- Granica PUP-a
- Opštinska granica
- Državna granica

IZMJENE I DOPUNE PROSTORNO-URBANISTIČKOG PLANA OPŠTINE BIJELO POLJE

Planirana namjena površina

INVESTITOR	Oznaka sjevera
VLADA CRNE GORE	
OBRAĐIVAČ	**Razmjera**
MINISTARSTVO EKOLOGIJE, PROSTORNOG PLANIRANJA I URBANIZMA	**R 1:30000**
	Broj lista
	01

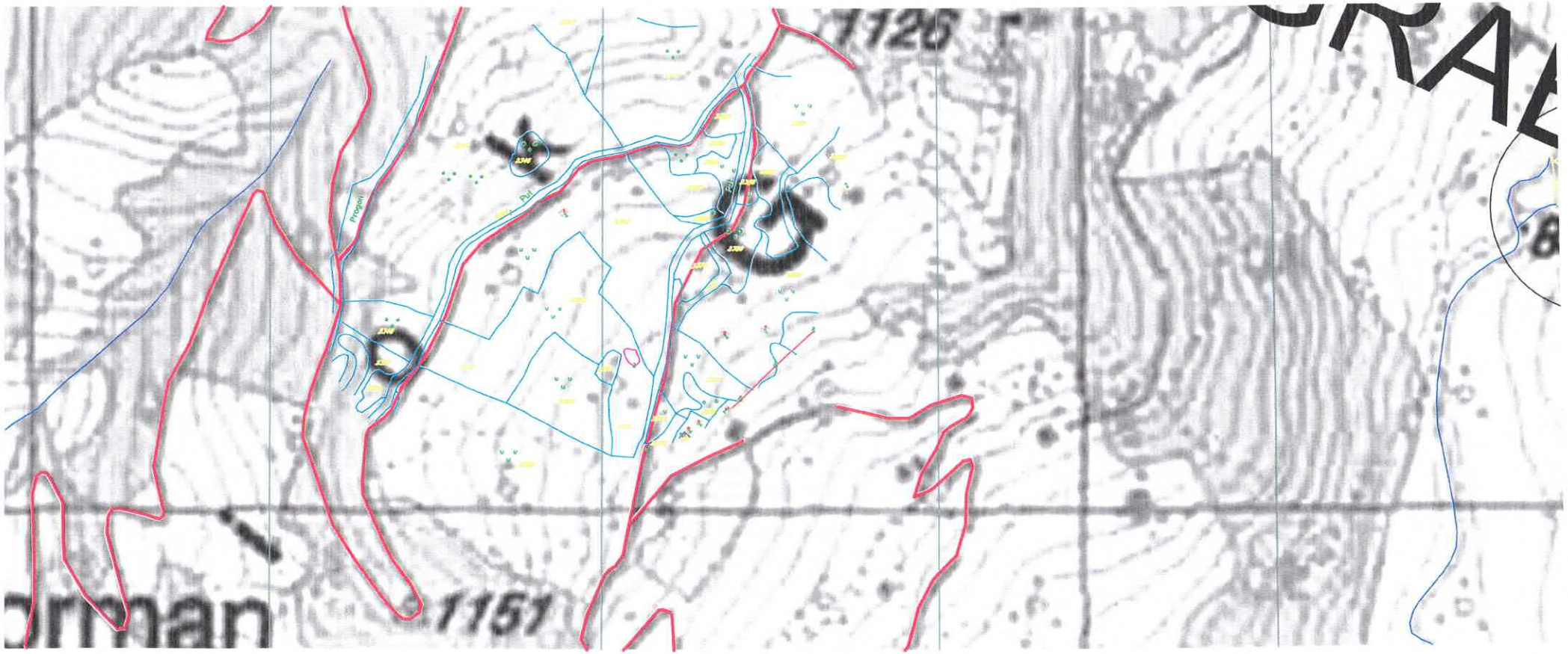

Crna Gora • Opština Bijelo Polje • Sekretarijat za planiranje i uređenje prostora • BIJELO POLJE

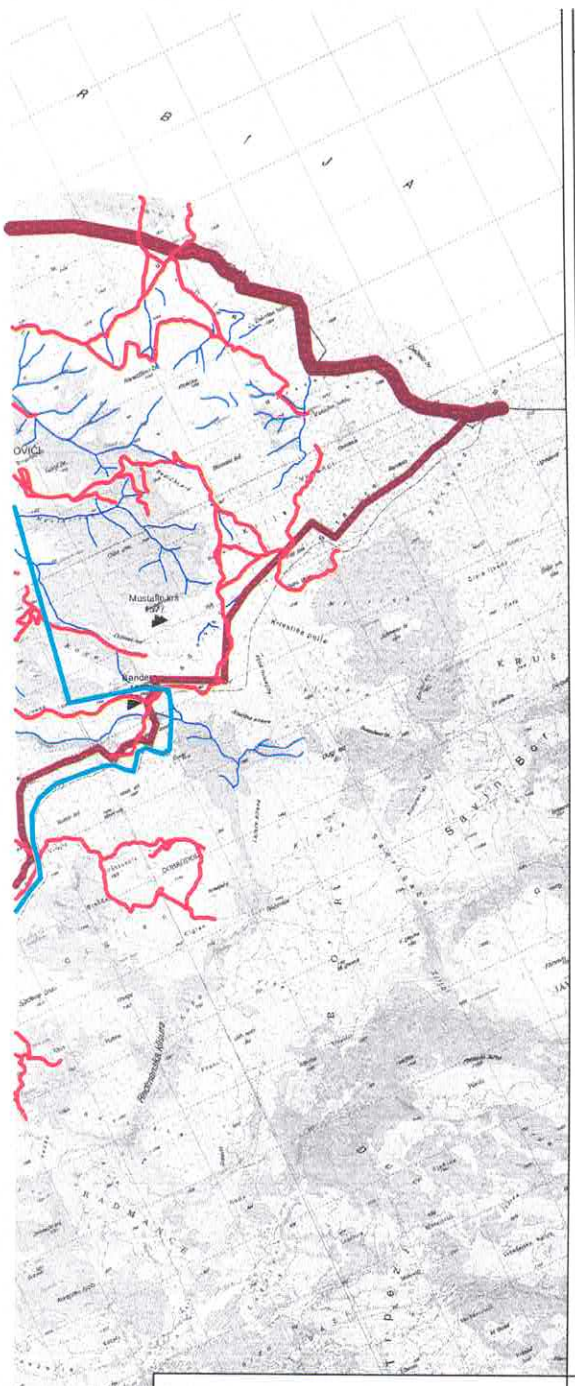

SAOBRAĆAJ

- MAGISTRALNA SAOBRAĆAJNICA
- STARA I NOVA OZNAKA RANGA MAGISTRALNE/REGIONALNE SAOBRAĆAJNICAE
- LOKALNI PUT
- VAŽNIJI PUTEVI KOJI NISU JAVNI
- ULICE U NASELJIMA
- ZAŠTITNI POJASEVI OBILAZNOG PUTA M-21 – 60m; – 25m; (Zakon o putevima Sl.list RCG, br. 82/20)
- ŽELJEZNIČKA PRUGA BEOGRAD-BAR sa infrastrukturnim i pružnim pojasom (Zakon o Željeznici Sl.list RCG, br. 27/28-13)
- IDEJNO REŠENJE TRASE PRUGE PLJEVLJA-BIJELO POLJE VAR1.7(L=56.42KM)
- IDEJNO REŠENJE TRASE PRUGE BIJELO POLJE-BERANE-PEĆ VAR2.2 (L=56.89KM)
- IDEJNO REŠENJE TRASE PRUGE BIJELO POLJE-BERANE-PEĆ VAR2.3(L=55.50LM)
- KORIDOR TRASE PRUGE PLJEVLJA-BIJELO POLJE V1.7 (Š=400,0M)
- KORIDORTRASE PRUGE BIJELO POLJE-BERANE-PEĆ V2.2 i V2.3 (Š=400,0M)
- KORIDOR TRASE PETLJA AUTOPUT - BIJELO POLJE V-80 (Š=50,0M)
- KORIDOR TRASE PETLJA AUTOPUT - BIJELO POLJE V-60 (Š=50,0M)
- KORIDOR AUTO PUTA (sa varijantama idejnog rješenja trase) L=2.0KM
- ZONA UTICAJA AUTOPUTA (sa varijantama idejnog rješenja trase)
- OSOVINA PLANIRANOG LOKALNOG PUTA (preuzeto iz Glavnog projekta)

PLANSKI DOKUMENTI I STUDIJE

- DPP – DETALJNI PROSTORNI PLAN
- PPPN – PROSTORNI PLAN POSEBNE NAMJENE
- DSL – DRŽAVNA STUDIJA LOKACIJE
- DUP – DETALJNI URBANISTIČKI PLAN
- LSL – LOKALNA STUDIJA LOKACIJE
- UP – URBANISTIČKI PROJEKAT
- ST – IZRADA STUDIJE
- ZELENI POJAS U CRNOJ GORI (Nacionalni ekokoridor)

LEGENDA

GRANICE GENERALNE URBANISTIČKE RAZRADE
1 Bijelo Polje
2 Pavino Polje
3 Tomaševo
4 Zaton
5 Ložna
6 Karaj
7 Balotići

ZAŠTIĆENA PODRUČJA
- Državni značaj
- Spomenik prirode
- 1 Spomenik prirode - Djatkovića kosovi
- 2 Spomenik prirode - Novakovića pećina sa karijerom Stožerice
- 3 Park prirode - Biograd

SPORTSKO REKREATIVNE POVRŠINE VAN URBANOG JEZGRA
- 1 Park - šuma - Nedakusi
- 2 Park - šuma - Ubrov

TURIZAM
- 1 Planinarski turistički centar - Tonić (PPPN Bjelasica-Komovi)
- 2 Planinarski turistički centar - Crnijeća (PPPN Bjelasica-Komovi)
- 3 Turistička-rekreativna zona Stožer
- 4 Turistička-rekreativna zona Kovren
- 5 Ušće
- 6 Ložna Luka

KULTURNO-ISTORIJSKI LOKALITETI
- 1 Biograd

KOMUNALNA I OSTALA INFRASTRUKTURA
- IO Azil za pse

GRANICA STALNOG REZERVATA DIVLJAČI

REZERVAT DIVLJAČI

ORJENTACIONA GRANICA KONKURSA

SIMBOLI:
- AUTOBUSKA STANICA
- ŽELJEZNIČKA STANICA
- ŽELJEZNIČKO STAJALIŠTE
- BENZINSKA STANICA
- PETLJA
- STALNI GRANIČNI PRELAZI
- OSTALI PRELAZI
- HELIODROM
- ŽIČARA
- PLANINSKI VRHOVI
- PEĆINE
- SAKRALNA ARHITEKTURA
- INŽINJERSKA ARHITEKTURA
- PLANIRANO ODLAGALIŠTE OTPADA
- KONCESIONA PODRUČJA
- HELIODROM

Predlog lokacija za regionalne deponiju čvrstog otpada, deponiju građevinskog otpada i otpada životinjskog porijekla

- 1 Planirana deponija "Ćehinska kosa" KO Majstorovina
- 2 Lokacija na kat.par.252/1 KO Majstorovina
- 3 Postojeće nelegalište Komanina - kat.par.1 KO Dobrakovo
- 4 Lokacija na kat.par.534 KO Zaton
- 5 Lokacija Ratčina dio kat.par.1728 KO Tomića Kriš
- 6 Lokacija "Grlja" dio kat.parc.2/2 KO Mekinjac -deponija za građevinski otpad

PROSTORNO URBANISTIČKI PLAN OPŠTINE BIJELO POLJE

PLAN

LEGENDA

MREŽA NASELJA:
- CENTAR REGIONALNOG ZNAČAJA
- OPŠTINSKI CENTAR
- LOKALNI CENTAR
- SEKUNDARNI LOKALNI CENTAR
- OSTALA NASELJA
- IZDVOJENO GRAĐEVINSKO ZEMLJIŠTE

- GRANICA PLANA
- OPŠTINSKA GRANICA
- DRŽAVNA GRANICA

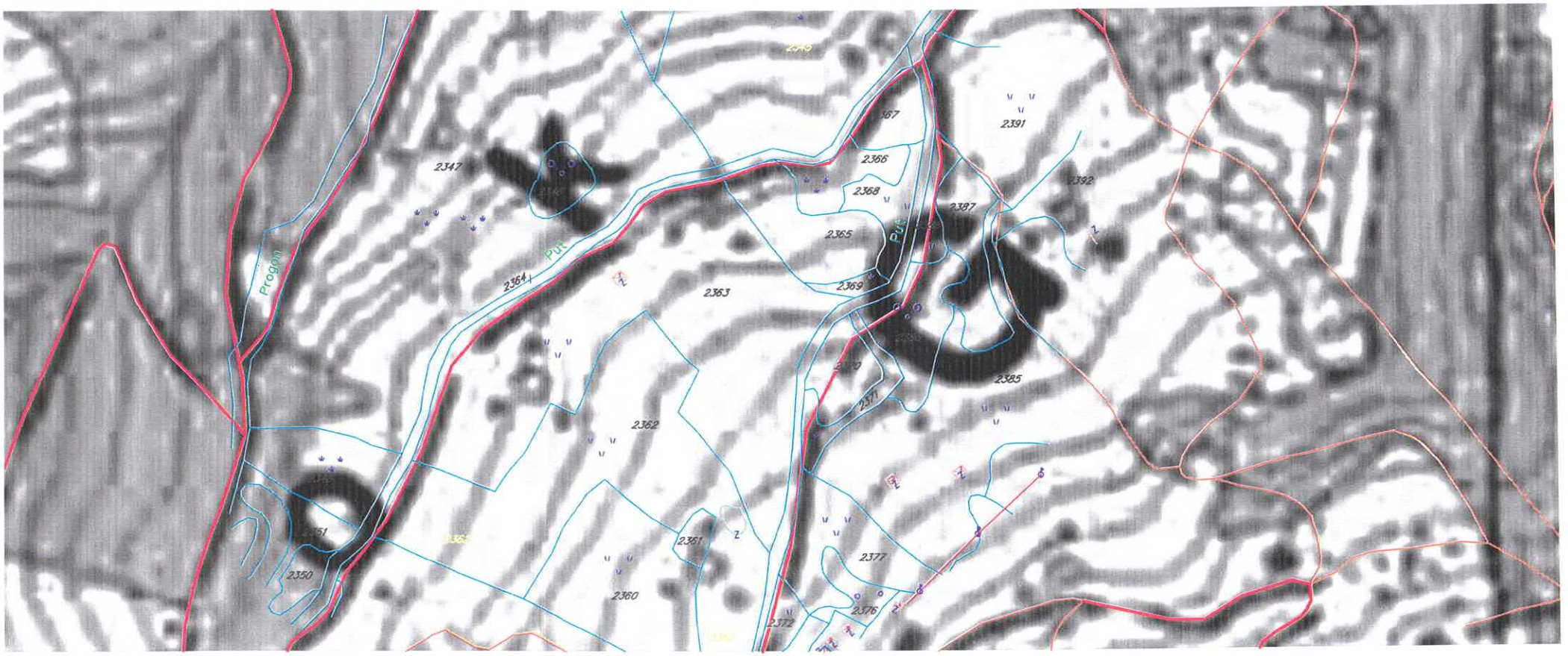

Crna Gora
Sekretarijat za planiranje i uređenje prostora
Opština Bijelo Polje
BIJELO POLJE

LEGENDA

SAOBRAĆAJ

- MAGISTRALNA SAOBRAĆAJNICA
- (M-2) — M-5 — STARA I NOVA OZNAKA RANGA MAGISTRALNE/REGIONALNE SAOBRAĆAJNICAE
- LOKALNI PUT
- VAŽNIJI PUTEVI KOJI NISU JAVNI
- ULICE U NASELJIMA
- ZAŠTITNI POJASEVI OBILAZNOG PUTA M-21 - - - 60m; - - - 25m; (Zakon o putevima Sl.list RCG, br. 82/20)
- ŽELJEZNIČKA PRUGA BEOGRAD-BAR sa infrastrukturnim i pružnim pojasom (Zakon o željeznici Sl.list RCG, br. 27/2013)
- IDEJNO REŠENJE TRASE PRUGE PLJEVLJA-BIJELO POLJE VAR1.7(L=56.42KM)
- IDEJNO REŠENJE TRASE PRUGE BIJELO POLJE-BERANE-PEĆ VAR2.2 (L=56,89KM)
- IDEJNO REŠENJE TRASE PRUGE BIJELO POLJE-BERANE-PEĆ VAR2.3(L=55.50LM)
- KORIDOR TRASE PRUGE PLJEVLJA-BIJELO POLJE V1.7 (Š=400,0M)
- KORIDORTRASE PRUGE BIJELO POLJE-BERANE-PEĆ V2.2 i V2.3 (Š=400,0M)
- KORIDOR TRASE PETLJA AUTOPUT - BIJELO POLJE V-80 (Š=50,0M)
- KORIDOR TRASE PETLJA AUTOPUT - BIJELO POLJE V-60 (Š=50,0M)
- KORIDOR AUTO PUTA (sa varijantama idejnog rješenje trase) L=2.0KM
- ZONA UTICAJA AUTOPUTA (sa varijantama idejnog rješenje trase)
- OSOVINA PLANIRANOG LOKALNOG PUTA (preuzeto iz Glavnog projekta)
- AUTOBUSKA STANICA
- ŽELJEZNIČKA STANICA
- ŽELJEZNIČKO STAJALIŠTE
- BENZINSKA STANICA
- PETLJA
- STALNI GRANIČNI PRELAZI
- OSTALI PRELAZI
- HELIODROM
- ŽIČARA

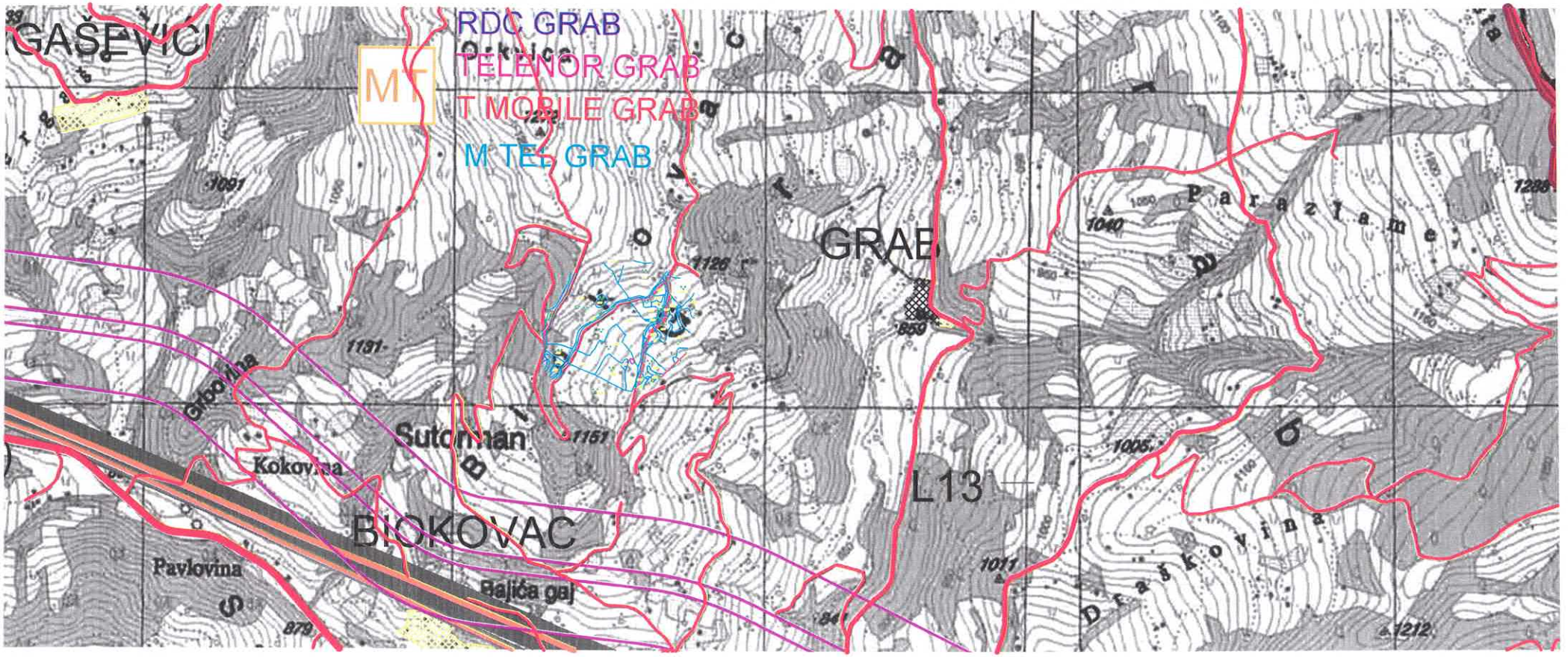

Crna Gora - Opština Bijelo Polje
Sekretarijat za planiranje i uređenje prostora
OTIRIA POLJE

LEGENDA

TELEKOMUNIKACIJE

- TC — ELEKTRONSKI KOMUNIKACIONI ČVOR CT POSTOJEĆI
- MT — BAZNA STANICA MOBILNE TELEFONIJE POSTOJEĆA
- MT — BAZNA STANICA MOBILNE TELEFONIJE **PLANIRANA**
- TELEKOMUNIKACIONA KANALIZACIJA SA MAGISTRALNIM OPTIČKIM KABLOM **POSTOJEĆA**
- POSTOJEĆI OPTIČKI KABAL U VLASNIŠTVU ŽICG

ELEKTROENERGETIKA

- ELEKTROVOD 400 kV
- ELEKTROVOD 220 kV
- ELEKTROVOD 110 kV
- ELEKTROVOD 110 kV PLAN
- ELEKTROVOD 35 kV
- ELEKTROVOD 35 kV PLAN
- KV VOD 35 kV PLAN
- ELEKTROVOD 35 KV UKIDANJE
- TS — TS 400/110 kV
- TS — TS 110/35 kV
- TS — TS 35/10 kV
- TS — TS 110/35 kV PLAN
- TS — TS 35/10 kV PLAN
- RASKLOPNO POSTROJENJE
- mHE PLAN

LEGENDA

SAOBRAĆAJ

- MAGISTRALNA SAOBRAĆAJNICA
- LOKALNI PUT
- VAŽNIJI PUTEVI KOJI NISU JAVNI
- ULICE U NASELJIMA
- ZAŠTITNI POJASEVI OBILAZNOG PUTA M-21 — 60m; — 25m; (član 4 i član 70 Zakon o putevima Sl.list RCG, br. 42/04)
- ŽELJEZNIČKA PRUGA BEOGRAD-BAR sa infrastrukturnim i pružnim pojasom (Zakon o željeznici Sl.list RCG, br. 27/2012)
- IDEJNO REŠENJE TRASE PRUGE PLJEVLJA-BIJELO POLJE VAR1.7(L=56.42KM)
- IDEJNO REŠENJE TRASE PRUGE BIJELO POLJE-BERANE-PEĆ VAR2.2 (L=56.89KM)
- IDEJNO REŠENJE TRASE PRUGE BIJELO POLJE-BERANE-PEĆ VAR2.3(L=55.50LM)
- KORIDOR TRASE PRUGE PLJEVLJA-BIJELO POLJE V1.7 (B=400.0M)
- KORIDORTRASE PRUGE BIJELO POLJE-BERANE-PEĆ V2.2 i V2.3 (B=400.0M)
- KORIDOR AUTO PUTA L=2.0KM
- ZONA UTICAJA AUTOPUTA
- ŽICARA
- AUTOBUSKA STANICA
- ŽELJEZNIČKA STANICA
- ŽELJEZNIČKO STAJALIŠTE
- BENZINSKA STANICA
- PETLJA
- STALNI GRANIČNI PRELAZI
- OSTALI PRELAZI

LEGENDA

HIDROTEHNIKA

- R — REZERVOAR
- GLAVNI CEVOVOD POSTOJEĆI
- POSTOJEĆA VODOVODNA MREŽA
- REGULISANI VODOTOK
- Izvor vode preko 1000 L/s
- Izvor vode od 100-1000 L/s
- Izvor vode od 10-100 L/s
- CS1 — GLAVNA CRPNA STANICA ZA OTPADNU VODU
- POSTROJENJE ZA OTPADNE VODE "NEDAKUSI"
- PLANIRANA DOVODNI KANAL ZA ATMOSFERSKE VODE (U SKLOPU OBILAZNE SAOBRAĆAJNICE)
- GLAVNI CEVOVOD PLANIRANI
- PLANIRANA VODOVODNA MREŽA

PROSTORNO URBANISTIČKI PLAN OPŠTINE BIJELO POLJE

PLAN

LEGENDA

- GRANICA ZAHVATA PUP-a
- OPŠTINSKA GRANICA
- DRŽAVNA GRANICA

NARUČILAC	OPŠTINA BIJELO POLJE		
NOSILAC IZRADE	MONTENEGROPROJEKT	PLANET CLUSTER	
PRILOG	TEHNIČKA INFRASTRUKTURA Saobraćaj, Hidrotehnika, Elektronska komunikacona infrastruktura (Telekomunikacije) i Elektroenergetika		
RUKOVODILAC TIMA	mr. Jadranka Popović, dipl.ing.arh.urb. Antonio Jansana Vega, arhitekta		
ODGOVORNI PLANER	Zoran Dašić, dipl.ing.građ. Nataša Novović, dipl.ing.građ. Željko Marić, dipl.ing.el. Nada Dašić, dipl.ing.el.		
datum: mart 2014 god		R 1:25000	list br. 9

CRNA GORA
UPRAVA ZA NEKRETNINE
PODRUČNA JEDINICA: BIJELO POLJE
Broj: 105-917/25-2/342-DJ
Datum: 15.10.2025.

Katastarska opština: GRAB
Broj lista nepokretnosti:
Broj plana: 17
Parcela: 2363/2

KOPIJA PLANA

Razmjera 1: 2500

S

4 783 250 7 386 750

4 783 250 7 387 000

4 783 000 7 386 750

4 783 000 7 387 000

Crna Gora UPRAVA ZA NEKRETNINE 14 PODGORICA

IZVOD IZ DIGITALNOG PLANA
Obradio:

Ovjerava
Službeno lice:

28000000021
105-919-9234/2025

UPRAVA ZA NEKRETNINE

CRNA GORA

PODRUČNA JEDINICA
BIJELO POLJE

Broj: 105-919-9234/2025
Datum: 09.10.2025.
KO: GRAB

Na osnovu člana 173 Zakona o državnom premjeru i katastru nepokretnosti ("Sl. list RCG" br. 29/07, "Sl. list CG" br. 73/10, 032/11, 040/11, 043/15, 037/17 i 17/18), postupajući po zahtjevu OPŠTINE B. POLJE BR.06/5-332/25-607/1-190, , za potrebe izdaje se

LIST NEPOKRETNOSTI 48 - IZVOD

Podaci o parcelama

Broj	Podbroj	Broj zgrade	Plan Skica	Datum upisa	Potes ili ulica i kućni broj	Način korišćenja Osnov sticanja	Bon. klasa	Površina m²	Prihod
2363	2		15 114	02/10/2025	BIOKOVAC	Livada 6. klase VIŠE OSNOVA		3238	11.01
								3238	11.01

Podaci o vlasniku ili nosiocu

Matični broj - ID broj	Naziv nosioca prava - adresa i mjesto	Osnov prava	Obim prava
	BOŠKOVIĆ RADOJICA RAJKO	Svojina	1/1

Ne postoje tereti i ograničenja.

Naplata takse je oslobođena na osnovu člana 17 Zakona o administrativnim taksama ("Sl.list CG, br. 18/19). Naplata naknade oslobođena je na osnovu člana 174 Zakona o državnom premjeru i katastru nepokretnosti ("Sl. list RCG" br. 29/07, "Sl. list CG" br. 73/10, 032/11, 040/11, 043/15, 037/17 i 17/18).

Crna Gora UPRAVA ZA NEKRETNINE 15 PODGORICA

Načelnik:
Madžgalj Rajko, dipl pravnik