



Crna Gora
OPŠTINA BIJELO POLJE
Sekretarijat za uređenje
prostora i održivi razvoj
Br. 06/2-49/2-14
Bijelo Polje, 02.07.2014.godine

Sekretarijat za uređenje prostora i održivi razvoj Opštine Bijelo Polje, rješavajući po zahtjevu Pantović Čedomira iz Bijelog Polja, naselje Rakonje, za izdavanje urbanističko-tehničkih uslova za izradu tehničke dokumentacije za izgradnju porodično stambene zgrade, na urbanističkoj parceli koju čini dio katastarske parcele br.554 KO Jabučno, shodno Odluci o djelokrugu, organizaciji i načinu rada lokalne uprave Opštine Bijelo Polje ("Sl.list CG – opštinski propisi ", br.15/11), a na osnovu čl. 62 i čl. 62a Zakona o uređenju prostora i izgradnji objekata ("Sl.list CG",br.51/08, 40/10, 34/11, 40/11, 47/11, 35/13 i 39/13) i Prostorno urbanističkog plana Opštine Bijelo Polje ("Sl.list CG-opštinski propisi", br. 7/14) i z d a j e

URBANISTIČKO-TEHNIČKE USLOVE za izradu tehničke dokumentacije

za izgradnju porodične stambene zgrade, na urbanističkoj parceli maksimalne površine 500m² koju čini dio katastarske parcele br.554 KO Jabučno, u naselju Jabučno u opštini Bijelo Polje u zahvatu Prostorno urbanističkog plana Opštine Bijelo Polje.

Porodična stambena zgrada je zgrada namijenjena za stanovanje površine do 500 m² i sa najviše četiri zasebne stambene jedinice, shodno članu 9 Zakona o uređenju prostora i izgradnji objekata.

I Opšti uslovi

Osnov za izradu investiciono – tehničke dokumentacije, na osnovu koje će se izdati odobrenje za građenje predmetnog objekta su ovi uslovi.

Investitor je obavezan da pripremi i propiše projektni zadatak za izradu investiciono tehničke dokumentacije za izgradnju objekta uz obavezno poštovanje urbanističko – tehničkih uslova.

II Planirano stanje

1.Namjena površina

Predmetna urbanistička parcela, nalazi se u zoni planiranoj za izgradnju izvan građevinskog područja u ruralnim (seoskim) naseljima na poljoprivrednom zemljištu.

U okviru ove namjene moguća je izgradnja stambenih objekata porodičnog stanovanja (SMG-do 500m² GBP, četiri zasebne stambene jedinice), poljoprivrednih i ekonomskih objekata poljoprivrednog domaćinstva, prodavnice i zanatske radnje.

Namjena predmetnog objekta je stambena.

2. Urbanistički parametri

Maksimalna površina urbanističke parcele za individualno stanovanje, u odnosu na koju se računaju urbanistički parametri, iznosi 500 m².

Maksimalni indeks zauzetosti parcele je 0,2.

Maksimalni indeks izgrađenosti na ukupnoj parceli je 1,0.

Maksimalno dozvoljena ukupna bruto razvijena građevinska površina objekta je 500m².

Maksimalna spratnost objekata je P+1+Pk (tri etaže bez obzira na njihovu nomenklaturu-podzemne ili nadzemne).

Objekat može imati podrumski ili suterenski dio ako ne postoje smetnje geotehničke ili hidrotehničke prirode. Površina ovih etaža ne ulazi u obračun urbanističkih parametara.

3. Regulacija

Regulaciona linija poklapa se sa granicom urbanističke (katastarske parcele br. 554 KO Jabučno) prema nekategorisanom putu koji ima parcelu br.1216 KO Jabučno.

Građevinska linija (prema nekategorisanom putu) je na rastojanju 5m od regulacione linije.

Minimalna udaljenost slobodno stojećeg objekta iznosi 3m od granice susjedne parcele.

Objekat se postavlja na ili iza građevinske linije.

4. Uslovi za arhitektonsko oblikovanje

Izgradnju objekta projektovati u duhu i skladu sa postojećim objektima i u skladu sa ambijentom, kao i u skladu sa tehničkim propisima, normativima i standardima za projektovanje ove vrste objekata.

Projektom postići vizuelno jedinstvo prostornog rješenja koje će istaći arhitektonski izraz predmetnog objekta uz poštovanje visokih standarda shodno njegovoj funkciji, a bez narušavanja već formiranog ambijenta izgrađenim objektima.

Izgradnju objekata uraditi u skladu sa namjenom imajući u vidu elemente racionalne i brze gradnje uz primjenu savremene tehnologije građenja, primjenom svih materijala dobrih fizičkih karakteristika kao preduslova zaštite od nepovoljnih

klimatskih uslova.

Obrada fasade kao i krovni pokrivač su predviđeni od kvalitetnog i trajnog materijala i kvalitetno ugrađeni. Krov objekta je obavezno kosi, dvovodni, četvorovodni ili kombinovani. Krovni pokrivač je crijep, eternit, tegola kanadeze ili neki drugi kvalitetan materijal.

5. Klimatske i hidrološke karakteristike

Za potrebe proračuna koristiti podatke Hidrometeorološkog zavoda o klimatskim i hidrološkim karakteristikama u zoni predmetne lokacije. Bjelopoljski kraj je u brdsko-planinskom dijelu Crne Gore, predstavlja kotlinu okruženu planinama što dovodi do značajnih klimatskih fenomena, kao što su temperaturna inverzija, magle, česte snježne padavine itd.

Pružanje rijeke Lim daje mogućnost prodora vjetrovima. Takođe postoji i veliki broj dana u kojima je tišina, dakle dana bez vjetra.

Prosječna količina padavina u Bijelom Polju je 940mm. Padavine su ravnomjerno raspoređene u toku godine. Najviše padavina ima u novembru, a najmanje u maju. Prosječno godišnje ima 109 kišnih, 21 snježni, 23 vedra i 135 oblačnih dana.

6. Uslovi za aseizmičko projektovanje

Proračune raditi na VII (sedmi) stepen seizmičkog inteziteta po MCS skali.

Objekat mora biti izgrađen prema važećim propisima za građenje u seizmičkim područjima.

7. Zaštita od požara

Tehničkom dokumentacijom predvidjeti mjere zaštite od požara shodno propisima za ovu vrstu objekata.

U cilju zaštite od elementarnih nepogoda postupiti u skladu sa Zakonom o zaštiti i spašavanju ("Sl.list CG2, br.13/07 i 05/08) i Pravilnikom o mjerama zaštite od elementarnih nepogoda (" Sl.list CG ", br.8/93).

8. Uređenje terena

Sastavni dio projektne dokumentacije je i situacija uređenja terena na pripadajućoj lokaciji u razmjeri 1:200.

9. Saobraćaj

Objekat se priključuje preko pristupnog puta na nekategorisani put koji ima svoju parcelu br.1216 KO Jabučno.

Parkiranje i garažiranje je planirano u okviru urbanističke parcele ili u garaži u objektu.

Broj parking mjesta obezbjediti po normativu - 1 PM /1 stan.

Minimalna širina kolskog prilaza sa javne saobraćajnice je 3m.

10. Elektroenergetski uslovi – uslovi priključenja objekta na elektrodistributivnu mrežu

Tehnička dokumentacija treba da sadrži razradu priključka objekta na niskonaponsku mrežu koji je neophodno projektovati shodno uslovima datim u Tehničkim preporukama EPCG koje su dostupne na sajtu EPCG (http://epcg.co.me/pdf/06_04/TehPrep%20Prikljucenje%20NNM.pdf) i to:

-Tehnička preporuka za priključenje potrošača na niskonaponsku mrežu TP-2 (dopunjeno izdanje)

-Tehnička preporuka – Tipizacija mjernih mjesta

-Uputstvo i tehnički uslovi TP-1b-Distributivna transformatorska stanica DTS-EPCG 10/04 kV

Shodno aktu Ministarstva održivog razvoja i turizma, broj 05-5178/1 od 30.11.2011. godine u postupku izdavanja urbanističko – tehničkih uslova nije potrebno pribavljati posebne uslove za izradu tehničke dokumentacije od strane Elektroprivrede Crne Gore AD Nikšić FC Distribucija, već je neophodno da se u urbanističko – tehničkim uslovima propiše obaveza poštovanja Tehničkih preporuka EPCG za priključke objekata potrošača na niskonaponsku mrežu.

Glavni projekat treba da sadrži, između ostalog, i razradu priključaka objekata na odgovarajuću infrastrukturu shodno članu 80 Zakona o uređenju prostora i izgradnji objekata.

Električne instalacije projektovati i izvesti u skladu sa važećim propisima i standardima.

11. Hidrotehnički uslovi – uslovi priključenja objekta na hidrotehničku mrežu

Tehničke uslove priključenja predmetnog objekta na vodovodnu i kanalizacionu mrežu prema uslovima nadležnog organa za poslove vodoprivrede Opštine Bijelo Polje.

Hidrotehničke instalacije projektovati prema važećim tehničkim propisima i standardima.

12. Energetska efikasnost

Projektom predvidjeti uslove za racionalno korišćenje energije. Održivoj potrošnji energije treba dati prioritet racionalnim planiranjem potrošnje.

Održiva gradnja uključuje:

- Upotrebu građevinskih materijala koji nisu štetni po životnu sredinu
- Energetska efikasnost zgrada



- Upravljanje otpadom nastalim prilikom izgradnje ili rušenja objekata
- Smanjenje gubitka toplote iz objekata poboljšanjem toplotne zaštite spoljnih elemenata i povoljnim odnosom osnove i volumena zgrade
- Korišćenje obnovljivih izvora energije u zgradama (biomasa, sunce, vjetar itd.)
- Pri izgradnji objekata koristiti savremene termoizolacione materijala, kako bi se smanjila potrošnja toplotne energije
- Predvidjeti mogućnost korišćenja solarne energije.

13. Projekat raditi u skladu sa ovim uslovima, uslovima javnih preduzeća za oblast infrastrukture, važećim tehničkim propisima, normativima i standardima za projektovanje, izgradnju i korišćenje ove vrste objekata.

U procesu projektovanja neophodno je pridržavati se propisa i normativa za područja: ekologije, zaštite od požara, zaštite od buke, zaštite zagađenja zemljišta i vazduha, projektom predvidjeti i sve druge potrebne zaštite.

Projektanu dokumentaciju raditi shodno članu 77, 79, 80, 83, 84, i 86 Zakona o uređenju prostora i izgradnji objekata ("Sl.list Crne Gore", br.51/08, 40/10, 34/11, 35/13 i 39/13).

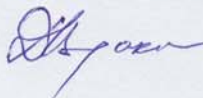
Investitor je obavezan da prilikom podnošenja zahtjeva za izdavanje građevinske dozvole dostavi:

- Glavni projekat izrađen u deset primjerka od kojih je sedam u zaštićenoj digitalnoj formi.

Urbanističko – tehnički uslovi važe do izmjena postojećeg odnosno donošenja novog planskog dokumenta na osnovu kog su izdati.

OBRADILA,

Dobriła Bugarin



SEKRETAR,

Milanko Minić






554 KO JABUČHO



OYJERAVA

[Handwritten signature]



Opština i lokalni u vlasništvu ŽICG

Elektrovod 40kV
Elektrovod 220kV
Elektrovod 110kV
Elektrovod 10kV PLAN
KV vod 38kV PLAN
Elektrovod 38kV PLAN



LEGENDA:



- POVRŠINE NASELJA za koje je predviđena generalna urbanistička razrada
- Površine ostalih naselja
- izvršeno građevinsko zemljište
- Pregrađivane površine
- Šumarske površine
- Čistite prirodne površine
- Yodene površine
- Zaključena područja
- Površine i koridor saobraćajne infrastrukture
- Površine i koridor ostale infrastrukture

MREŽA NASELJA:

- Centar regionalnog značaja
- Opštinski centar
- Lokalni centar
- Suburbani lokalni centar
- Ostala naselja



Detaljni prostorni plan auto puta Bar-Bojari (zona ulazna auto puta)
Prostorni plan posebne namjene Brijunska Komuna

ŠIMBOLI:



- AUTOBUSNA STANICA
- ŽELJEZNIČKA STANICA
- BERZINSKA STANICA
- PETLJA
- STALNI GRANIČNI OSTI**



Lopari

Bandera



КОПИЈА ПЛАНА

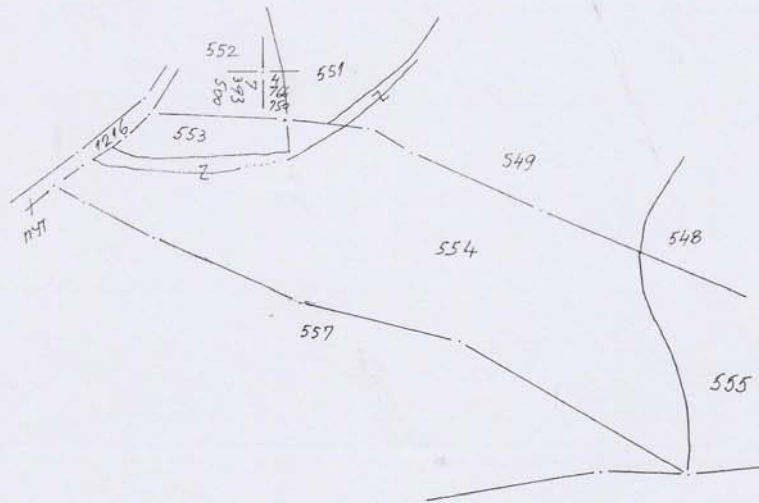
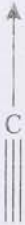
Размјера 1: 2500

Подручна јединица Бијело Поље

Кат. општине Табуне

Власник-корисник Пантић Урош Чедомир - сјајина-1/1,

%



Редни број списка катастарских такса

| Број парцеле | Култура | Класа | Потес - звано мјесто | Површина | | | Кат. приход | |
|--------------|---------|-------|----------------------|----------|----|----------------|-------------|----|
| | | | | ha | ar | m ² | Еуро | ц. |
| 554 | ливада | 7 | Лопари | 1 | 00 | 43 | | |
| | | | УКУПНО: | 1 | 00 | 43 | | |
| | | | | | | | | |
| | | | | | | | | |
| | | | | | | | | |
| | | | | | | | | |
| | | | | | | | | |
| | | | | | | | | |
| | | | | | | | | |

ЛН-214

Да је ова копија вјерна оригиналу према последњем стању у катастру:

Бијело Поље 01.07.2014 год.

Тврди и овјерава
Билећки

PODRUČNA JEDINICA

BIJELO POLJE

Broj: 105-956-1-5383/2014

Datum: 30.06.2014

KO: JABUČNO

Na osnovu člana 173 Zakona o državnom premjeru i katastru nepokretnosti ("Sl.list RCG" br. 29/07 i "Sl.list CG" br. 32/11), postupajući po zahtjevu

OPŠTINE B. POLJE BR. 06/2-49/1-14

iz

izdaje se

LIST NEPOKRETNOSTI - IZVOD

214

Podaci o parcelama

| Broj parcele Broj Podbroj | Broj zgrade | Plan Skica | Datum upisa Broj upisa | Potes ili ulica i kućni br. | Način korišćenja Osnov sticanja | Bon. Klasa | Površina | Prihod |
|------------------------------|----------------|---------------|---------------------------|--------------------------------|------------------------------------|---------------|----------|--------|
| 554 | | 7 17 | 08.04.2008 238 | LOPARI | Livada 7. klase KUPOVINA | | 10043 | 18.08 |
| | | | | | | | 10043 | 18.08 |

Podaci o vlasniku ili nosiocu prava

| Matični broj ID Broj | Naziv vlasnika ili naziv nosioca prava Adresa, mjesto | Osnov prava | Obim prava |
|-------------------------|--|-------------|------------|
| 2209947773619 | PANTOVIĆ UROŠ ČEDOMIR UL.24 NOVEMBRA BR.12D | Svojina | 1 / 1 |

Ne postoje tereti i ograničenja.

Taksa je oslobođena na osnovu člana 13 i 14 Zakona o administrativnim taksama ("Sl. list RCG" br .55/03, 46/04, 81/05 i 02/06 , "Sl.list CG" 22/08, 77/08, 03/09, 40/10, 20/11 i 26/11).



Načelnik:

Medojević Vera, dipl prav