



Crna Gora
OPŠTINA BIJELO POLJE
Sekretarijat za uređenje
prostora i održivi razvoj
Br. 06/2- 154/1-13
Bijelo Polje, 10.12.2013.godine

Sekretarijat za uređenje prostora i održivi razvoj Opštine Bijelo Polje, rješavajući po zahtjevu ELEKTROPRIVREDE CG AD NIKŠIĆ - Elektrodistribucija Bijelo Polje, sa sjedištem u Ulici Volođinoj, za izdavanje urbanističko-tehničkih uslova za izradu tehničke dokumentacije za izgradnju priključnog 10 kV dalekovoda za STS 10/0,4 kV; 250 kVA "Medanovići", shodno Odluci o djelokrugu, organizaciji i načinu rada lokalne uprave Opštine Bijelo Polje ("Sl.list CG-opštinski propisi", br.15/11) na osnovu čl. 62 i čl. 62a Zakona o uređenju prostora i izgradnji objekata ("Sl.list CG",br.51/08, 40/10, 34/11, 40/11 i 35/13) i čl.3 Odluke o izgradnji objekata izvan zahvata Generalnog urbanističkog plana Bijelo Polje ("Sl.list CG- opštinski propisi",br.9/2010), i z d a j e

DOPUNSKE URBANISTIČKO-TEHNIČKE USLOVE za izradu tehničke dokumentacije

za izgradnju priključnog 10 kV dalekovoda, kojim se dopunjuju izdati uslovi br.06/2-82/1-12 od 16.08.2012.godine za STS 10/0,40 kV; 250 kVA "Medanovići" na katastarskoj parceli br.1843/7 KO Bijelo Polje izvan zahvata Generalnog urbanističkog plana Bijelo Polje.

Dopuna se odnosi na tačke 1 i 2 izdatih uslova koje treba da sadrže pored STS 10/0,4 i priključni dalekovod 10 kV ukupne dužine 210m.

Svi ostali djelovi uslova se zadržavaju i ostaju nepromijenjeni.

Projektnu dokumentaciju raditi shodno članu 77, 79, 80, 83, 84, i 86 Zakona o uređenju prostora i izgradnji objekata ("Sl.list Crne Gore", br.51/2008, 40/10, 34/11, 40/11 i 35/13).

Investitor je obavezan da prilikom podnošenja zahtjeva za izdavanje građevinske dozvole dostavi:

-Glavni projekat sa izvještajem o izvršenoj reviziji izrađen u deset primjerka od kojih je sedam u zaštićenoj digitalnoj formi.

NAPOMENA: Uz podnošenje zahtjeva za izdavanje građevinske dozvole podnosilac zahtjeva dužan je da reguliše imovinsko-pravne odnose duž trase priključnog dalekovoda (koji prolazi preko parcela 1841/2, 1841/4 i 1843/7 KO Bijelo Polje).

OBRADILA

Dobrila Bugarin

SEKRETAR

Milanko Minić





IZVOD IZ KATASTARSKIH
POSLOGA





РЕПУБЛИКА ЦРНА ГОРА
ВЛАДА ЦРНЕ ГОРЕ
Управа за некретнине

08 08 12
A 00274

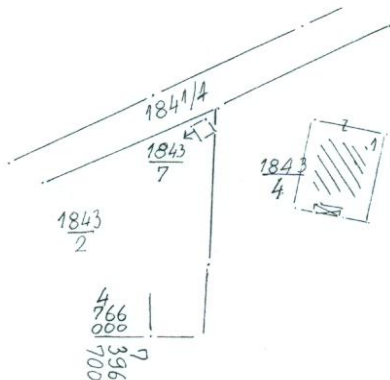
КОПИЈА ПЛАНА

Размјера 1: 1000

Подручна јединица Бјело Поље

Кат. општине Бјело Поље

Власник-корисник Ћуровић Радослав Ћуро - својина 1/1



4
766
000
7
396
900

Редни број списка катастарских такса

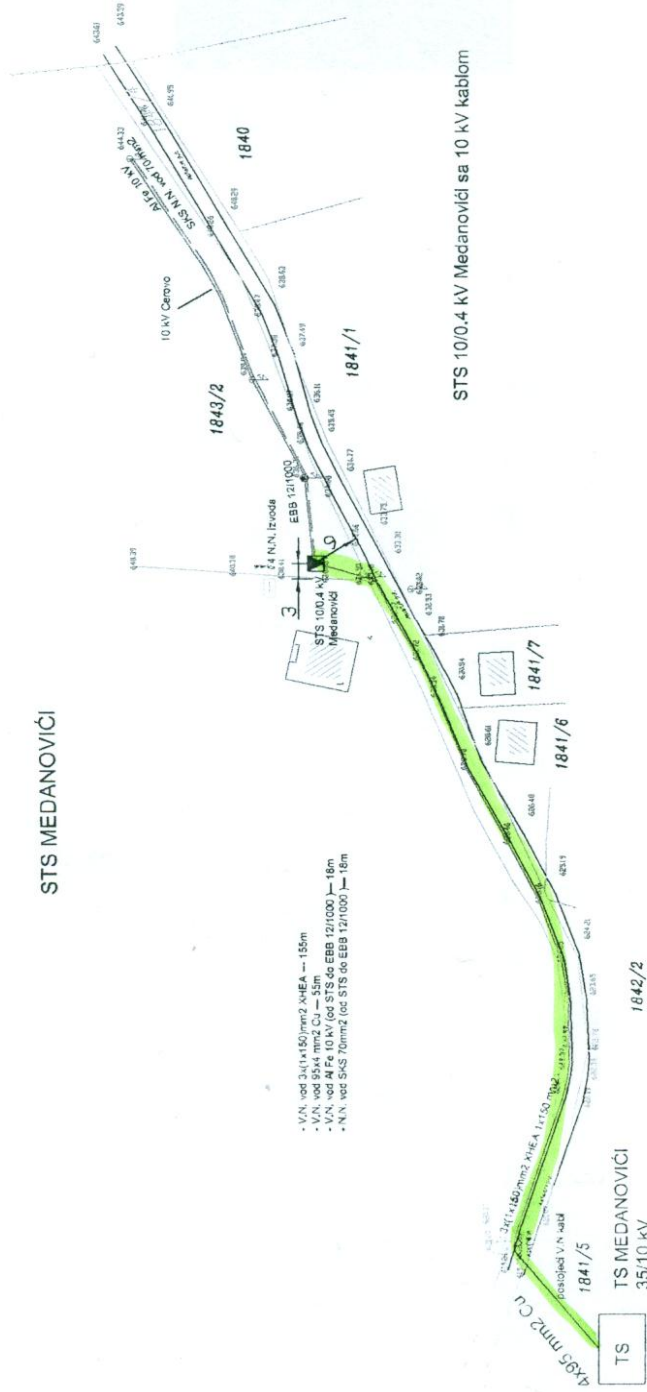
Број парцеле	Култура	Класа	Потес - звано мјесто	Површина			Кат. приход	
				ha	ar	m ²	Еуро	ц.
524	швага	5	Волођица			4		
			укупно:			4		

Да је ова копија вјерна оригиналу према последњем стању у катастру:

08. 08 20 12 год.


Тврди и овјерава
Скојовић

STS MEDANOVIĆI



- V.N. vod 3x(1x150)mm² Al-HEA — 155m
- V.N. vod 3x(1x150)mm² Al-HEA 1,1750 — 16m
- V.N. vod Al Fe 10 kV/0,4 kV do EBB 12/1000 — 16m
- N.N. vod S/S 70mm² (od STS do EBB 12/1000) — 16m

STS 10/0.4 kV Medanovići sa 10 kV kablom

	
d.o.o. za projektovanje, inženjering i konsalting ELEKTROPRIVREDA CRNE GORE	
INVESTITOR:	STB MEDANOVIĆI
OBJEKAT I MJESTO GRADNJE:	STS 10/0.4 kV, 250 kVA Medanovići priključni 10 kV kabal
GLAVNI PROJEKTANT:	ELEKTRICNE INSTALACIJE JAKE STRUJE
CRTEŽ:	SITUACIJA
ODGOVORNI PROJEKTANT FAZE:	Veselinko Mijiljević dipl.ing.el.
paraf:	
BRZGA STRUJIA	razmjera: 1:1000 datum: Jul 2013. god. br.izm. i. dnevnikla
crtež br.	1.