



CRNA GORA
OPŠTINA BIJELO POLJE
-Sekretarijat za uređenje prostora-
Br.06/5 –133/1-16
Bijelo Polje, 28.09.2016.godine.

Sekretarijat za uređenje prostora Opštine Bijelo Polje, rješavajući po zahtjevu Demović Rešada i Demović Rasima iz Bijelog Polja, za izdavanje urbanističko-tehničkih uslova za izradu tehničke dokumentacije za izgradnju (legalizaciju) porodično-stambene zgrade na urbanističkoj parceli br.792, nastala od katastarske parcele br. 524. KO Bijelo Polje, shodno Odluci o načinu rada lokalne uprave Opštine Bijelo Polje ("Sl.list CG" – opštinski propisi ", br.13/15), a na osnovu čl.62 i 62a Zakona o uređenju prostora i izgradnji objekata ("Sl.list CG", br.51/08, 34/11, 40/11, 47/11, 35/13, 39/13 i 33/14) i Detaljnog urbanističkog plana Centralne zone Bijelog Polja ("Sl.list Crne Gore - opštinski propisi", br.3/10), i z d a j e :

URBANISTIČKO-TEHNIČKE USLOVE -za izradu tehničke dokumentacije-

Za izgradnju porodično-stambene zgrade br.2, na urbanističkoj parceli br.792, koju čini katastarska parcela br. 524, upisane u listu nepokretnosti br.469. KO Bijelo Polje u ulici br.8 u Bijelom Polju-naselje Ćukovac, shodno Detaljnom urbanističkom planu naselja Centralne zone Bijelog Polja.

I Opšti uslovi

Osnov za izradu investiciono – tehničke dokumentacije, na osnovu koje će se izdati odobrenje za građenje predmetnog objekta su ovi uslovi.

Investitor je obavezan da pripremi i propiše projektni zadatak za izradu investiciono tehničke dokumentacije za izgradnju objekta uz obavezno poštovanje urbanističko – tehničkih uslova.

II Postojeće stanje

Katastarska parcela br.524 KO Bijelo Polje, površine 572,0m², upisana je u listu nepokretnosti br.469, izdat pod br.105-956-8199/2016, od 16.09.2016.godine i kopije plana izdate pod br.956-105-310/2016, od 21.09.2016.godine, na kojima je prikazan predmetni objekat, kao objekat br.2. porodično-stambena zgrada, bruto površine osnove P=80,0m², spratnosti prizemlje i sprat(Pr+1).

1.Namjena površina

Predmetna urbanistička parcela nalazi se u zahvatu Detaljnog urbanističkog plana centralne zone Bijelo Polje, u zoni planiranog stanovanja male gustine(SMG).



Namjena predmetnog objekta je stambena.

2. Urbanistički parametri

Objekat je površine u osnovi $P=80,0m^2$, spratnosti prizemlje i sprat(Pr+1).
Stambeni objekti se mogu graditi na katastarskim parcelama koje imaju pristup na javni put.

3. Regulacija

Regulaciona linija poklapa se sa granicom katastarske parcele. Građevinska linija ostaje nepromijenjena obzirom da se radi o postojećem objektu.

4. Uslovi za arhitektonsko oblikovanje

Izgradnju objekta projektovati u duhu i skladu sa postojećim objektima i u skladu sa ambijentom, kao i u skladu sa tehničkim propisima, normativima i standardima za projektovanje ove vrste objekata.

Projektom postići vizuelno jedinstvo prostornog rješenja koje će istaći arhitektonski izraz predmetnih objekata uz poštovanje visokih standarda shodno njegovoj funkciji, a bez narušavanja već formiranog ambijenta izgrađenim objektima.

Izgradnju objekata uraditi u skladu sa namjenom imajući u vidu elemente racionalne i brze gradnje uz primjenu savremene tehnologije građenja, primjenom svih materijala dobrih fizičkih karakteristika kao preduslova zaštite od nepovoljnih klimatskih uslova. Obrada fasade kao i krovni pokrivač su predviđeni od kvalitetnog i trajnog materijala i kvalitetno ugrađeni. Krov objekta je obavezno kosi, dvovodni, četvoro-vodni ili kombinovani. Rješenjem kosih krovova obezbjediti da se voda sa krova objekta sliva na sopstvenu parcelu.

5. Saobraćaj

Objekat se priključuje na pristupni put-ulicu br.8.

6. Ovi uslovi su osnov za izradu investiciono-tehničke dokumentacije na osnovu koje će se (pored ostalih ispunjenih uslova i izmirenih zakonskih obaveza) izdati građevinska dozvola za izgradnju predmetnog objekta.

7. Hidrotehnički uslovi - uslovi priključenja objekta na hidrotehničku mrežu

Tehnički uslovi priključenja predmetnog objekta na gradsku hidrotehničku mrežu prema uslovima izdati od strane DOO. Vodovod "Bistrica" Bijelo Polje.

Hidrotehničke instalacije projektovati prema važećim tehničkim propisima i standardima.

8. Projekat konstrukcije prilagoditi arhitektonskom rješenju uz pridržavanje važećih propisa i pravilnika.

Proračune raditi na VII (sedmi) stepen seizmičkog inteziteta po MCS skali.



9. Za potrebe proračuna koristiti podatke Hidrometeorološkog zavoda o klimatskim i hidrološkim karakteristikama u zoni predmetne lokacije.

Bjelopoljski kraj je u brdsko-planinskom dijelu Crne Gore, predstavlja kotlinu okruženu planinama što dovodi do značajnih klimatskih fen/omena, kao što su temperaturna inverzija, magle, česte snježne padavine itd. Pružanje rijeke Lim daje mogućnost prodora vjetrovima. Takođe postoji i veliki broj dana u kojima je tišina, dakle dana bez vjetra.

Prosječna količina padavina u Bijelom Polju je 940mm. Padavine su ravnomjerno raspoređene u toku godine. Najviše padavina ima u novembru, a najmanje u maju. Prosječno godišnje ima 109 kišnih, 21 snježnih, 23 vedra i 135 oblačnih dana.

10. Sastavni dio projektne dokumentacije je i situacija sa ucrtanim pristupnim putem (sa upisanim katastarskim parcelama preko kojih prolazi isti) do javnog puta.

Parkiranje treba obezbjediti isključivo na sopstvenoj parceli.

11. Zaštita od požara

Tehničkom dokumentacijom predvidjeti mjere zaštite od požara shodno propisima za ovu vrstu objekata.

U cilju zaštite od elementarnih nepogoda postupiti u skladu sa Zakonom o zaštiti i spašavanju ("Sl.list CG", br.13/07 i 05/08) i Pravilnikom o mjerama zaštite od elementarnih nepogoda ("Sl.list CG", br.8/93).

12. Mjere zaštite na radu

Projektant koji izrađuje projektnu dokumentaciju dužan je da shodno čl.7 Zakona o zaštiti na radu ("Sl.list RCG", br.79/04, "Sl.list CG", br.26/10, 73/10, 40/11) pri izradi tehničke dokumentacije ugradi propisane mjere zaštite na radu u skladu sa tehnološkim projektnim zadatkom.

13. Instalacione mreže u objektu i van njega projektovati u skladu sa propisima i standardima. Prilikom izrade tehničke dokumentacije moraju se poštovati Tehničke preporuke EPCG i to:

- Za priključenje potrošača na niskonaponsku mrežu TP-2 (dopunjeno izdanje)
 - Tipizacija mjernih mjesta
 - Uputstvo i tehnički uslovi za izbor i ugradnju ograničavanja strujnog opterećenja
 - Tehnička preporuka TP-1 b-Distributivna transformatorska stanica DTS-EPCG 10/0,4 kV. Sastavni dio ovih uslova čine i uslovi izdati od Elektrodistribucije Bijelo Polje.
- POSEBNI USLOVI: Pri izgradnji objekta neophodno je pridržavati se propisa o minimalnom rastojanju od vodova pod naponom prema važećim pravilnicima o tehničkim normativima za izgradnju nadzemnih i podzemnih elektroenergetskih vodova, a koji govore o minimalnoj horizontalnoj udaljenosti i sigurnosnoj visini objekata od vodova pod naponom.



Zaštitni pojas za elektrovodove :Dalekovod 400 kV; širina koridora min 40m obostrano od horizontalne projekcije dalekovoda,

Dalekovod 220 kV; širina koridora min 30m obostrano od horizontalne projekcije dalekovoda,

Dalekovod 110 kV; širina koridora min 25m obostrano od horizontalne projekcije dalekovoda,

Dalekovod 35 kV; širina koridora min 10m obostrano od horizontalne projekcije dalekovoda

Dalekovod 10 kV; širina koridora min 5m obostrano od horizontalne projekcije dalekovoda

Ukoliko se iz opravdanih razloga mora graditi u navedenoj zoni, potrebno je prije početka izgradnje pribaviti saglasnost od nadležne Elektrodistribucije na elaborat koji treba da uradi ovlašćena projektantska organizacija za takve poslove, a koji treba da sadrži :

-uzdužni i poprečni profil trase dalekovoda u rasponu ukrštanja (geodetski snimak) sa prikazom visine stubova i provodnika iznad zemlje;

-situacioni prikaz položaja objekata u odnosu na dalekovod

-potreban proračun

-zaključak o ispunjenosti svih uslova iz tehničkih propisa i mišljenje da li se izgradnjom u blizini el.energetskog objekta ugrožava bezbjednost ljudi i imovine.

Ukoliko nisu ispunjeni tehnički uslovi po zakonu, odnosno pravilniku, investitor je dužan da podnese zahtjev nadležnoj Elektrodistribuciji za izdavanje Tehničkih uslova za izmještanje elektro energetskog objekta (ukoliko za to postoji mogućnost) kao i da zaključi ugovor o finansiranju i drugim međusobnim pravima i obavezama u vezi eventualnog izmještanja elektroenergetskog objekta.

14. Uređenje terena

Pri planiranju slobodnog prostora treba razmišljati prije svega o zaštiti postojećih prirodnih pejzaža, a zatim i o strukturnoj, estetskoj i sanitarno – higijenskoj funkciji zelenih površina i njihovoj mogućoj primjeni, kroz objektivno utvrđivanje mogućnosti samog prostora i detaljnim upoznavanjem sa ekološkim zakonitostima koje djeluju na posmatranom području. Sastavni dio projektne dokumentacije je i situacija terena na pripadajućoj lokaciji sa ucrtanim pristupnim putem do javne saobraćajnice.

15. Zaštita životne sredine

Ocjenu o potrebi procjene uticaja zahvata na životnu sredinu nijesu potrebni obzirom da se radi o stambenom objektu.

16. Energetska efikasnost

Projektom predvidjeti uslove za racionalno korišćenje energije. Održivoj potrošnji energije treba dati prioritet racionalnim planiranjem potrošnje.

Održiva gradnja uključuje:

- Upotrebu građevinskih materijala koji nisu štetni po životnu sredinu
- Energetsku efikasnost zgrada
- Upravljanje otpadom nastalim prilikom izgradnje ili rušenja objekata
- Smanjenje gubitka toplote iz objekata poboljšanjem toplotne zaštite spoljnih elemenata i povoljnim odnosom osnove i volumena zgrade
- Korišćenje obnovljivih izvora energije u zgradama (biomasa, sunce, vjetar itd.)
- Pri izgradnji objekata koristiti savremene termoizolacijone materijala, kako bi se smanjila potrošnja toplotne energije
- Predvidjeti mogućnost korišćenja solarne energije

17. Projekat raditi u skladu sa ovim uslovima, uslovima javnih preduzeća za oblast infrastrukture, važećim tehničkim propisima, normativima i standardima za projektovanje, izgradnju i korišćenje ove vrste objekata .

U procesu projektovanja neophodno je pridržavati se propisa i normativa za područja: ekologije, zaštite od požara, zaštite od buke, zaštite zagađenja zemljišta i vazduha, projektom predvidjeti i sve druge potrebne zaštite.

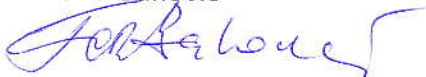
18. Projektanu dokumentaciju raditi shodno članu 77, 79, 80, 83 i 84 Zakona o uređenju prostora i izgradnji objekata ("Sl.list Crne Gore", br. 51/08, 34/11, 40/11, 47/11, 35/13, 39/13 i 33/14).

Investitor je obavezan da prilikom podnošenja zahtjeva za izdavanje građevinske dozvole dostavi:

-Glavni projekat dostaviti u deset primjeraka od kojih je sedam u zaštićenoj digitalnoj formi.

Urbanističko-tehnički uslovi važe do važenja pomenutog planskog dokumenta-DUP-a Centralne zone Bijelog Polja.

OBRADIO
Feriz Bahović



SEKRETAR

Aleksandra Bošković



CRNA GORA
UPRAVA ZA NEKRETNINE

PODRUČNA JEDINICA

BIJELO POLJE

Broj: 105-956-8199/2016

Datum: 16.09.2016

KO: BIJELO POLJE

Na osnovu člana 173. Zakona o državnom premjeru i katastru nepokretnosti ("Sl. list RCG" br. 29/07 i "Sl. list CG" br. 32/11 i 43/15), postupajući po zahtjevu OPŠTINE B. POLJE BR.06/5-133/1-16, , izdaje se

LIST NEPOKRETNOSTI 469 - PREPIS

Podaci o parcelama

Broj	Podbroj	Broj zgrade	Plan Skica	Datum upisa	Potes ili ulica i kućni broj	Način korišćenja Osnov sticanja	Bon. klasa	Površina m ²	Prihod
524			10 30	14/05/1999	DEVETA	Dvorište ODLUKA DRŽAVNOG ORGANA		426	0.00
524	1		10 30	14/05/1999	DEVETA	Porodična stambena zgrada ODLUKA DRŽAVNOG ORGANA		66	0.00
524	2		10 30	14/05/1999	DEVETA	Porodična stambena zgrada ODLUKA DRŽAVNOG ORGANA		80	0.00
								572	0.00

Podaci o vlasniku ili nosiocu

Matični broj - ID broj	Naziv nosioca prava - adresa i mjesto	Osnov prava	Obim prava
0000002002800	DRŽAVNA SVOJINA UL.SLOBODE Bijelo Polje	Svojina	1/1
2404938280011	DEMOVIĆ JUSUF FERAT ČUKOVAC Bijelo Polje	Sukorišćenje	2/4
2802963280048	DEMOVIĆ FERAT RASIM ČUKOVAC Bijelo Polje	Sukorišćenje	1/4
0807966280019	DEMOVIĆ FERAT REŠAD ČUKOVAC Bijelo Polje	Sukorišćenje	1/4

Podaci o objektima i posebnim djelovima

Broj	Podbroj	Broj zgrade	Način korišćenja Osnov sticanja Sobnost	PD Godina izgradnje	Spratnost/ Sprat Površina	Osnov prava Vlasnik ili nosilac prava Adresa, Mjesto
524		1	Porodična stambena zgrada GRADENJE	960	P1 66	/
524		1	Stambeni prostor GRADENJE 9	1	P 26	Svojina DEMOVIĆ JUSUF FERAT ČUKOVAC Bijelo Polje 1/1 2404938280011
524		1	Stambeni prostor GRADENJE 3	2	P1 53	Svojina DEMOVIĆ JUSUF FERAT ČUKOVAC Bijelo Polje 1/1 2404938280011
524		2	Porodična stambena zgrada GRADENJE	989	P1 80	/
524		2	Nestambeni prostor GRADENJE 1	1	P 32	Susvojina DEMOVIĆ FERAT RASIM ČUKOVAC Bijelo Polje 1/2 2802963280048



1517458



CRNA GORA
UPRAVA ZA NEKRETNINE

Podaci o objektima i posebnim djelovima

Broj	Podbroj	Broj zgrade	Način korišćenja Osnov sticanja Sobnost	PD Godina izgradnje	Spratnost/ Sprat Površina	Osnov prava Vlasnik ili nosilac prava Adresa, Mjesto
						Susvojina 1/2 DEMOVIĆ FERAT REŠAD 0807966280019 ČUKOVAC Bijelo Polje
524		2	Stambeni prostor GRAĐENJE 3	2	PI 64	Susvojina 1/2 DEMOVIĆ FERAT RASIM 2802963280048 ČUKOVAC Bijelo Polje Susvojina 1/2 DEMOVIĆ FERAT REŠAD 0807966280019 ČUKOVAC Bijelo Polje

Podaci o teretima i ograničenjima

Broj	Podbroj	Broj zgrade	PD	Redni broj	Način korišćenja	Datum upisa Vrijeme upisa	Opis prava
524		2		0	Porodična stambena zgrada	14/05/1999 0:0	Nema dozvolu Nema dozvolu za gradnju

Taksa je oslobođena na osnovu člana 13 i 14 Zakona o administrativnim taksama ("Sl.list RCG" br. 55/03, 46/04, 81/05 i 02/06, "Sl.list CG" 22/08, 77/08, 03/09, 40/10, 20/11 i 26/11).



Načelnik: -9

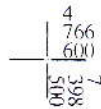
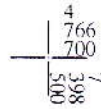
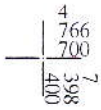
Medojević

Medojević Vera, dipl pravnik

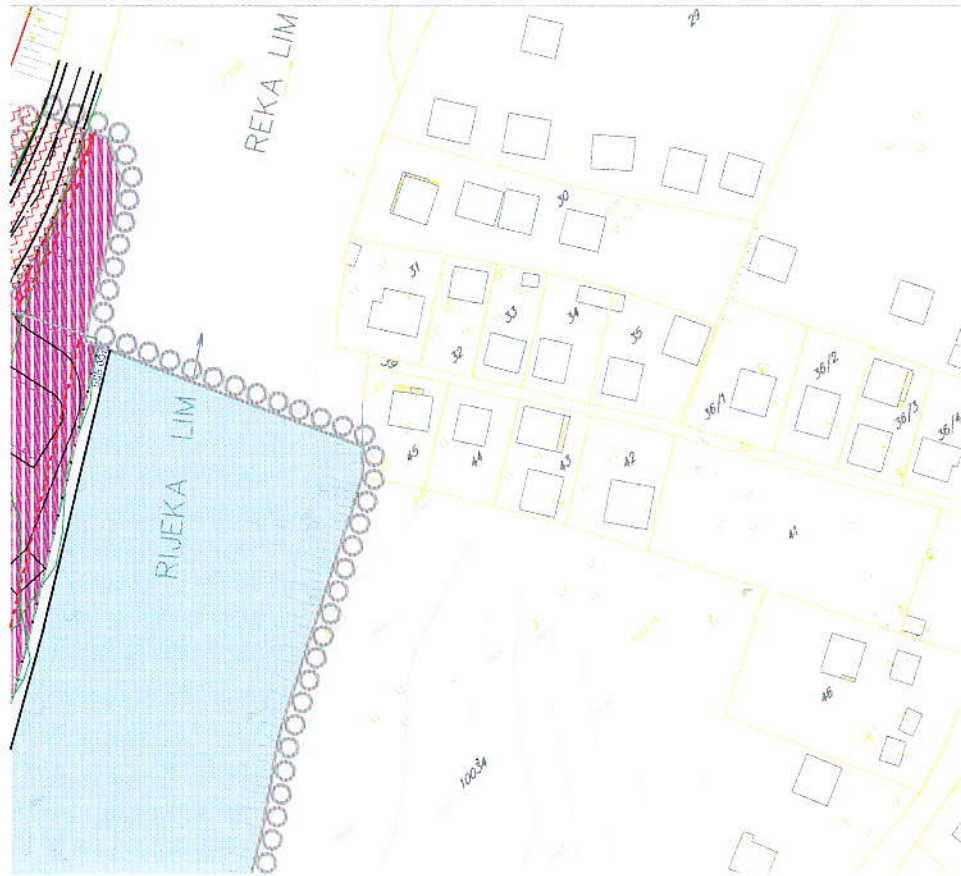


KOPIJA PLANA


Razmjera 1:1000



Ovjerava
Službeno lice:



 građevinska linija
 regulaciona linija

 granica izmena i dopuna DUP-a

PLAN

NAMENE POVRŠINA

R 1:1000

list br.1



SO BIJELO POLJE
 ODLUKA O DOPUNJENJU
 IZMJENA I DOPUNA
 DETALJNOG URBANISTIČKOG PLANA
 CENTRALNE ZONE BIJELO POLJE
 BR.02-7321 OD 30.12.2009.
 PREDSEDNIK SKUPŠTINE
 REFIK BOJAD@J

Rukovodilac izrade plana:
 Zorica Sretenović, dipl.ing.arh.

Projektant:
 Ivana Čajić, dipl.p.planer















Saradnik:
 Miloš Pantelić, dipl.ing.arh.

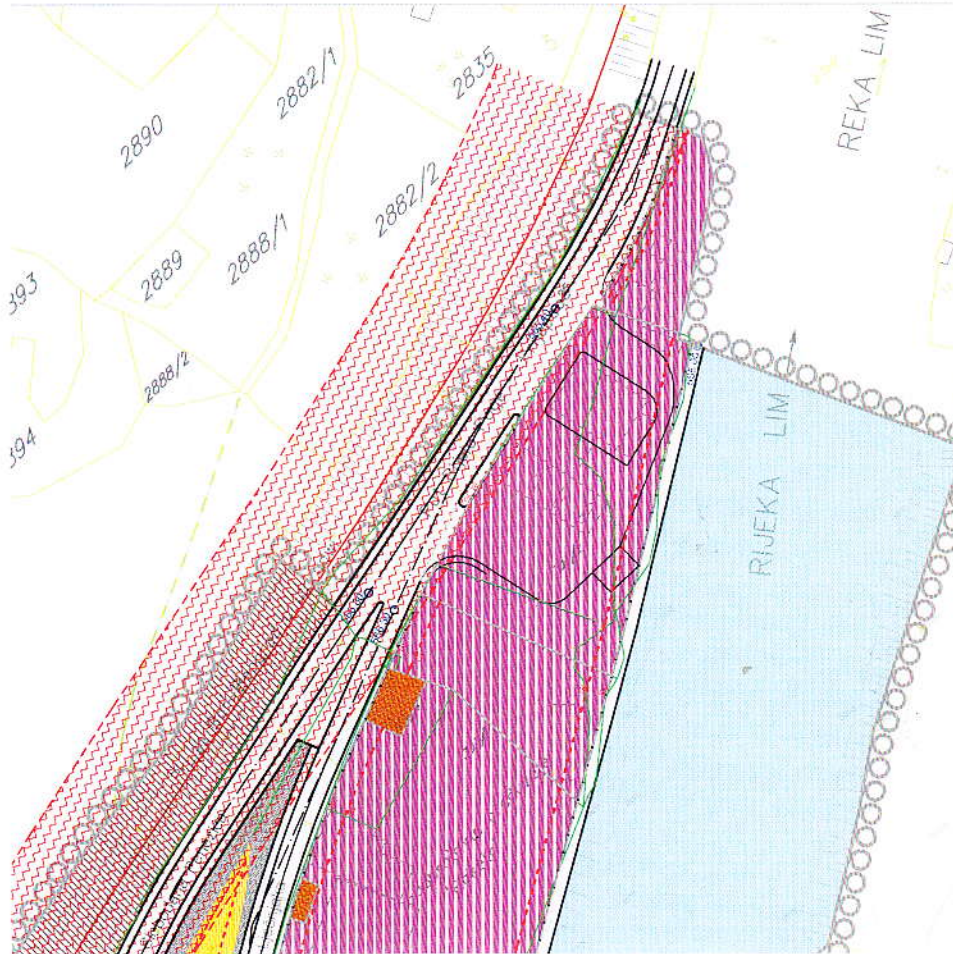
Direktor:
 Andreja Andrić, dipl.ing.grad.
 decembar 2009.











LEGENDA:

-  STANOVANJE MALIH GUSTINA NA POKRENUTOM TERENU
-  STANOVANJE SREDNJIH GUSTINA SA DELATNOSTIMA
-  MEŠOVITO URBANO STANOVANJE VELIKE GUSTINE
-  ZATEČENO STANOVANJE VELIKIH GUSTINA U OKVIRU ZONE STANOVANJA SREDNJIH GUSTINA SA DELATNOSTIMA
-  JAVNE FUNKCIJE
-  POSLOVANJE
-  KOMUNALNE FUNKCIJE
-  VERSKI OBJEKTI
-  ARHEOLOŠKO NALAZIŠTE
- ZELENILO**
-  zelenilo parkovskog karaktera
-  linearno /skverno/ zelenilo
-  uredene zelene površine uz regulisane vodotoke
-  zelenilo sa ograničenim korišćenjem
-  SPORT I REKREACIJA



SAOBRAĆAJNE POVRŠINE

-  trotoari, platoi, staze i prilazi
-  privatni prilazi
-  kolovoz i parkinzi
-  pešačka zona
-  šetalište
-  površina u funkciji pruge

zona centra planirana za razradu konkursnim arhitektonsko-urbanističkim rešenjem



pojas neposredne zaštite železničke pruge



OSTALE JAVNE POVRŠINE



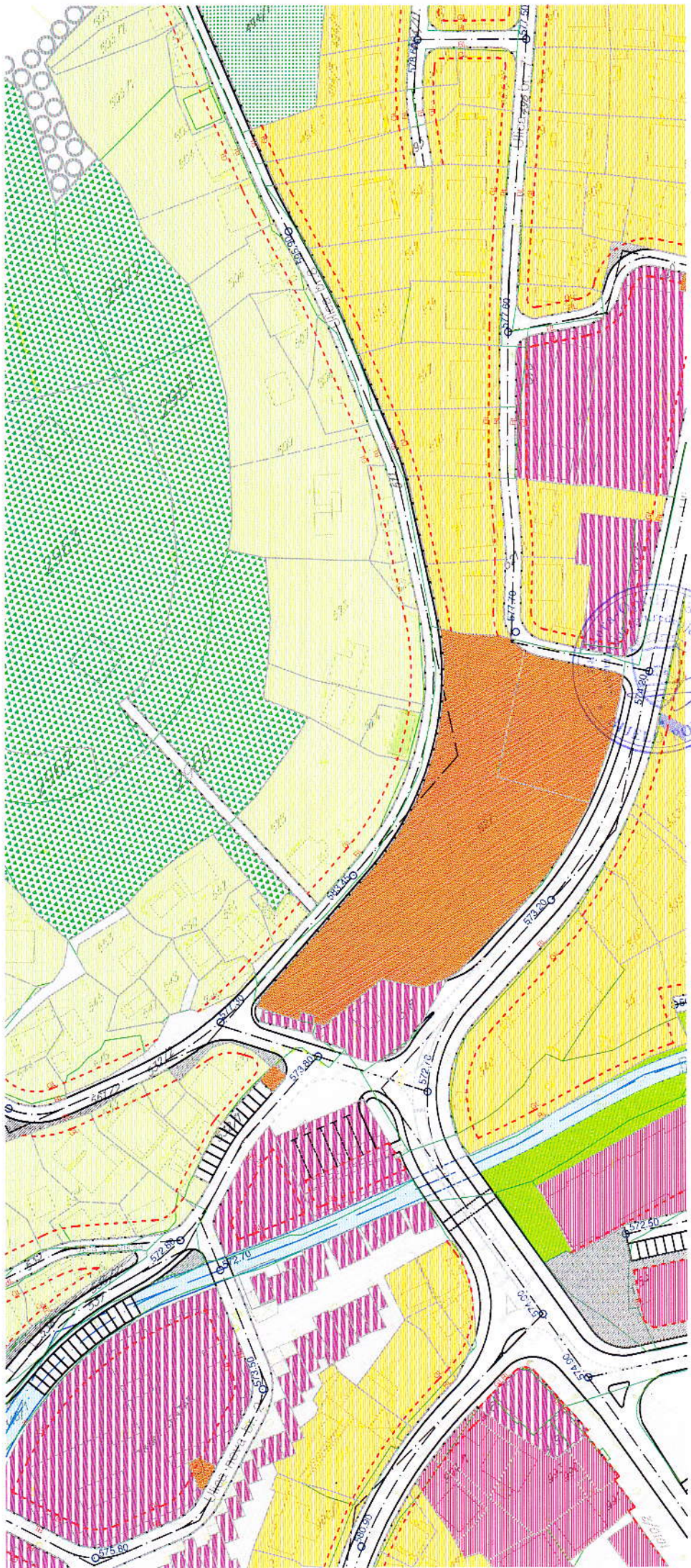
VODOTOCI



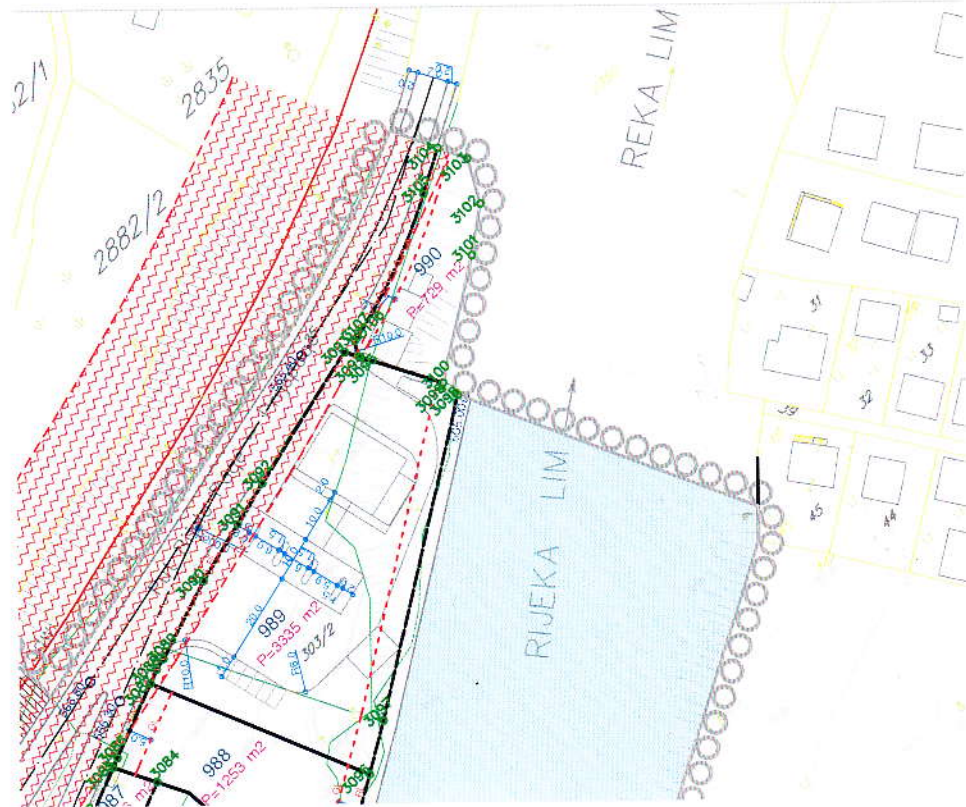
građevinska linija
regulaciona linija



granica izmena i dopuna DUP-a






101.111
Veřejná správa
Koboučej



VODOTOCI

PARCELACIJA

-  postojeće granice parcele koje se zadržavaju
-  postojeće granice parcele koje se ukidaju
-  novoplainirane granice parcele

1013

broj urbanističke parcele

P=1688 m²

površina urbanističke parcele



građevinska linija



regulaciona linija



tačke parcelacije

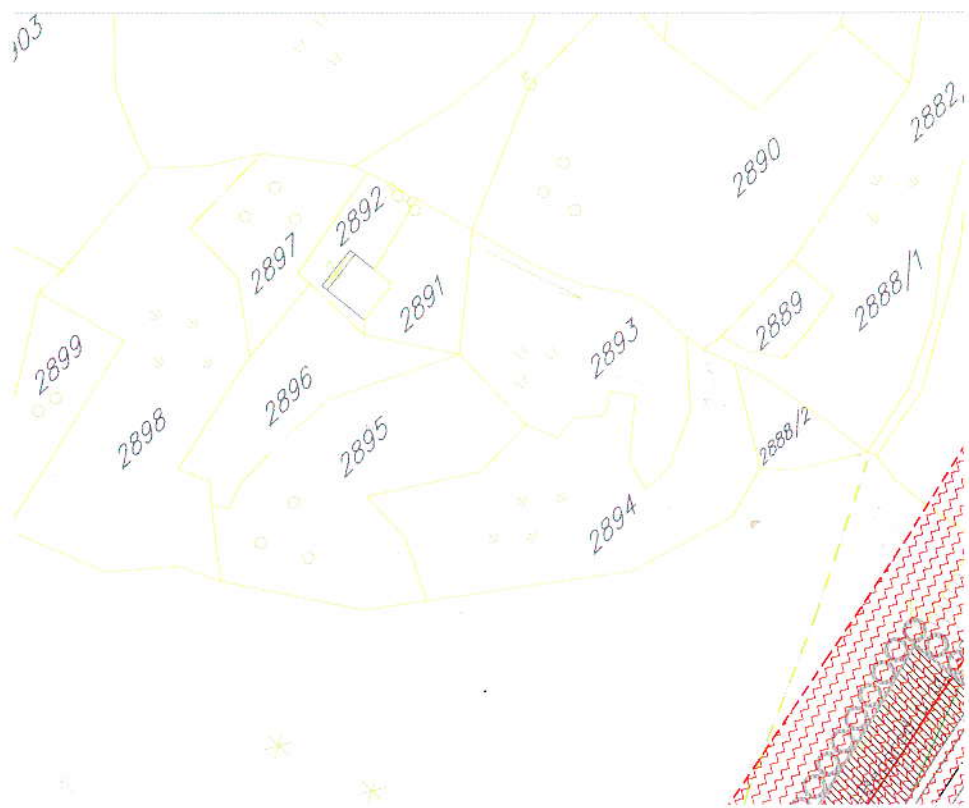
 granica izmena i dopuna DUP-a

PLAN PARCELACIJE,

REGULACIJE I UTU

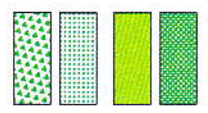
R 1:1000

list br.3




L E G E N D A:

ZELENILO




- zelenilo parkovskog karaktera
- skverno zelenilo
- uređene zelene površine uz regulisane vodotoke
- zelenilo sa ograničenim korišćenjem

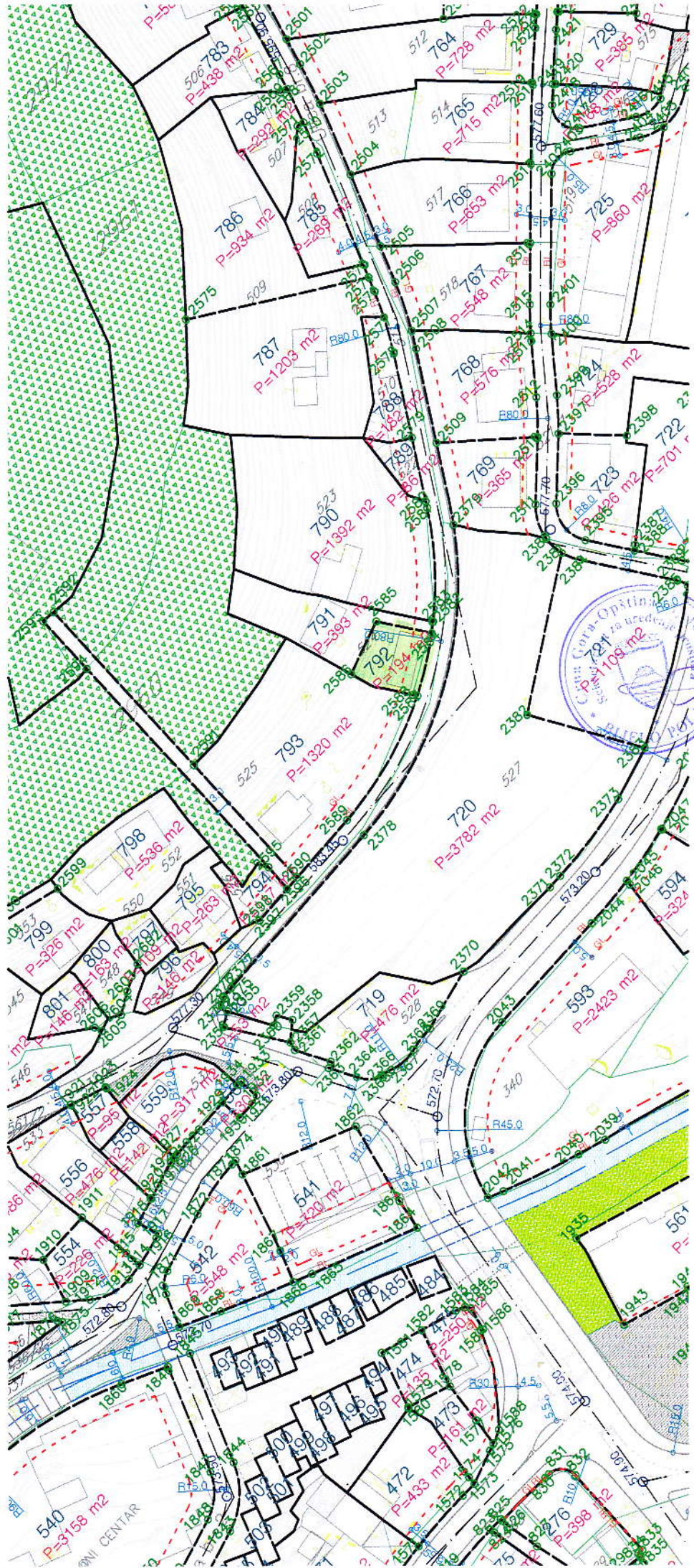
SAOBRAĆAJNE POVRŠINE



- trotoari, platoi, staze i prilazi
- privatni prilazi
- kolovoz i parkinzi
- pešačka zona
- šetalište
- površina u funkciji pruge



- zona centra planirana za razradu konkursnim arhitektonsko-urbanističkim rešenjem
- pojas neposredne zaštite železničke pruge
- OSTALE JAVNE POVRŠINE
- VODOTOCI



POVERAVANJE
OPŠTINA

P=50

506,783
P=438 m²

783
P=292 m²

784
P=728 m²

512
764

514
765
P=715 m²

517
766
P=653 m²

729
P=385 m²

725
P=860 m²

786
P=934 m²

785
P=289 m²

513
2504

517
766
P=548 m²

517
767
P=548 m²

725
P=860 m²

787
P=1203 m²

788
P=576 m²

513
2506

517
768
P=576 m²

517
767
P=548 m²

725
P=860 m²

787
P=1203 m²

789
P=26 m²

513
2509

517
768
P=576 m²

517
767
P=548 m²

725
P=860 m²

790
P=1392 m²

791
P=393 m²

513
2509

517
768
P=576 m²

517
767
P=548 m²

725
P=860 m²

792
P=194 m²

793
P=1320 m²

513
2509

517
768
P=576 m²

517
767
P=548 m²

725
P=860 m²

798
P=536 m²

799
P=326 m²

513
2509

517
768
P=576 m²

517
767
P=548 m²

725
P=860 m²

800
P=168 m²

801
P=146 m²

513
2509

517
768
P=576 m²

517
767
P=548 m²

725
P=860 m²

800
P=168 m²

801
P=146 m²

513
2509

517
768
P=576 m²

517
767
P=548 m²

725
P=860 m²

800
P=168 m²

801
P=146 m²

513
2509

517
768
P=576 m²

517
767
P=548 m²

725
P=860 m²

800
P=168 m²

801
P=146 m²

513
2509

517
768
P=576 m²

517
767
P=548 m²

725
P=860 m²

800
P=168 m²

801
P=146 m²

513
2509

517
768
P=576 m²

517
767
P=548 m²

725
P=860 m²

800
P=168 m²

801
P=146 m²

513
2509

517
768
P=576 m²

517
767
P=548 m²

725
P=860 m²

800
P=168 m²

801
P=146 m²

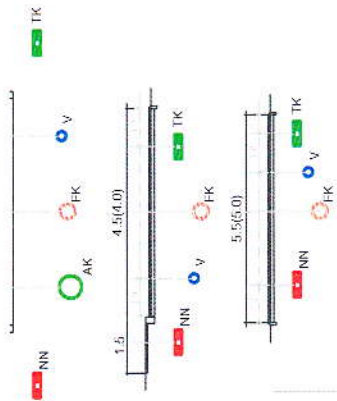
513
2509

517
768
P=576 m²

517
767
P=548 m²

725
P=860 m²

ONI CENTAR

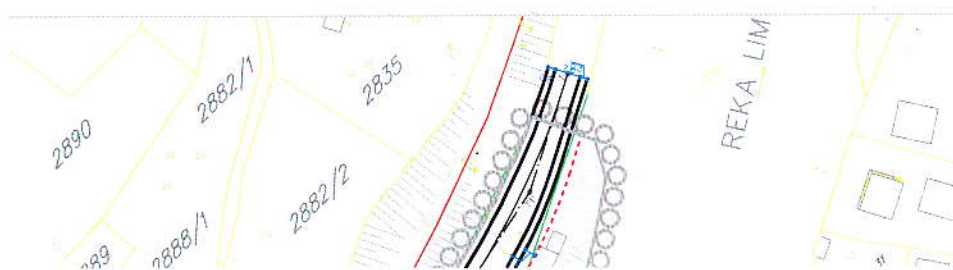


Br.	KOORDINATE		TEMENA	X
	Y	X		
54	7348848.65	47705938.30		
55	7349038.71	47705918.84		
56	7349234.13	47705844.03		
57	7349432.13	47705711.64		
58	7349631.28	47705570.81		
59	7349831.45	47705430.17		
60	7349995.24	47705295.19		
61	7350165.22	47705165.05		
62	7350335.24	47705035.19		
63	7350505.24	47704905.19		
64	7350675.33	47704775.19		
65	7350845.33	47704645.19		
66	7351015.33	47704515.19		
67	7351185.33	47704385.19		
68	7351355.33	47704255.19		
69	7351525.33	47704125.19		
70	7351695.33	47703995.19		
71	7351865.33	47703865.19		
72	7352035.33	47703735.19		
73	7352205.33	47703605.19		
74	7352375.33	47703475.19		
75	7352545.33	47703345.19		
76	7352715.33	47703215.19		
77	7352885.33	47703085.19		
78	7353055.33	47702955.19		
79	7353225.33	47702825.19		
80	7353395.33	47702695.19		
81	7353565.33	47702565.19		
82	7353735.33	47702435.19		
83	7353905.33	47702305.19		
84	7354075.33	47702175.19		
85	7354245.33	47702045.19		
86	7354415.33	47701915.19		
87	7354585.33	47701785.19		
88	7354755.33	47701655.19		
89	7354925.33	47701525.19		
90	7355095.33	47701395.19		
91	7355265.33	47701265.19		
92	7355435.33	47701135.19		
93	7355605.33	47701005.19		
94	7355775.33	47700875.19		
95	7355945.33	47700745.19		
96	7356115.33	47700615.19		
97	7356285.33	47700485.19		
98	7356455.33	47700355.19		
99	7356625.33	47700225.19		
100	7356795.33	47700095.19		
101	7356965.33	47699965.19		
102	7357135.33	47699835.19		
103	7357305.33	47699705.19		
104	7357475.33	47699575.19		
105	7357645.33	47699445.19		
106	7357815.33	47699315.19		
107	7357985.33	47699185.19		
108	7358155.33	47699055.19		
109	7358325.33	47698925.19		
110	7358495.33	47698795.19		
111	7358665.33	47698665.19		
112	7358835.33	47698535.19		
113	7359005.33	47698405.19		
114	7359175.33	47698275.19		
115	7359345.33	47698145.19		
116	7359515.33	47698015.19		
117	7359685.33	47697885.19		
118	7359855.33	47697755.19		
119	7360025.33	47697625.19		
120	7360195.33	47697495.19		
121	7360365.33	47697365.19		
122	7360535.33	47697235.19		
123	7360705.33	47697105.19		
124	7360875.33	47696975.19		
125	7361045.33	47696845.19		
126	7361215.33	47696715.19		
127	7361385.33	47696585.19		
128	7361555.33	47696455.19		
129	7361725.33	47696325.19		
130	7361895.33	47696195.19		
131	7362065.33	47696065.19		
132	7362235.33	47695935.19		
133	7362405.33	47695805.19		
134	7362575.33	47695675.19		
135	7362745.33	47695545.19		
136	7362915.33	47695415.19		
137	7363085.33	47695285.19		
138	7363255.33	47695155.19		
139	7363425.33	47695025.19		
140	7363595.33	47694895.19		
141	7363765.33	47694765.19		
142	7363935.33	47694635.19		
143	7364105.33	47694505.19		
144	7364275.33	47694375.19		
145	7364445.33	47694245.19		
146	7364615.33	47694115.19		
147	7364785.33	47693985.19		
148	7364955.33	47693855.19		
149	7365125.33	47693725.19		
150	7365295.33	47693595.19		
151	7365465.33	47693465.19		
152	7365635.33	47693335.19		
153	7365805.33	47693205.19		
154	7365975.33	47693075.19		
155	7366145.33	47692945.19		
156	7366315.33	47692815.19		
157	7366485.33	47692685.19		
158	7366655.33	47692555.19		
159	7366825.33	47692425.19		
160	7366995.33	47692295.19		
161	7367165.33	47692165.19		
162	7367335.33	47692035.19		
163	7367505.33	47691905.19		
164	7367675.33	47691775.19		
165	7367845.33	47691645.19		
166	7368015.33	47691515.19		
167	7368185.33	47691385.19		
168	7368355.33	47691255.19		
169	7368525.33	47691125.19		
170	7368695.33	47691000.00		

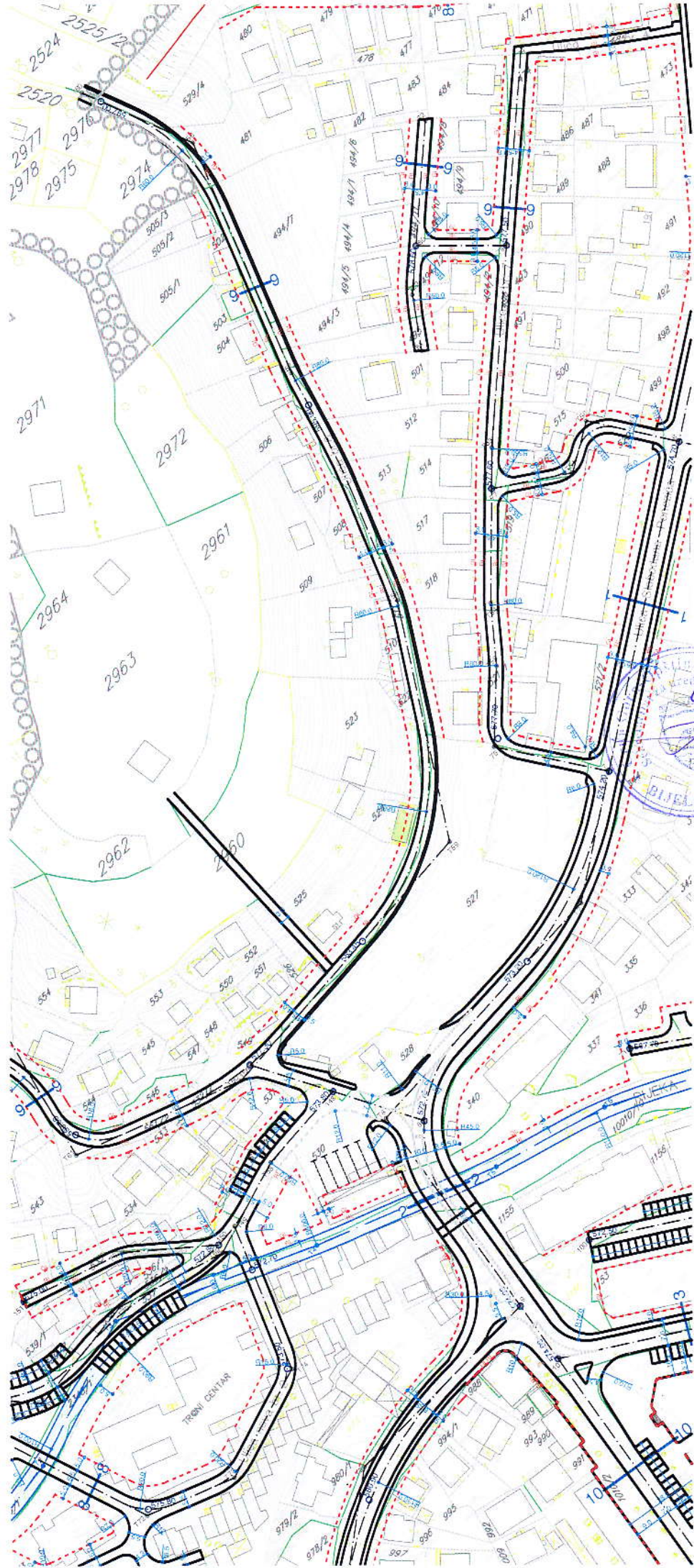
granica izmena i dopuna DUP-a

PLAN SAOBRAĆAJA,

NIVELACIJE I REGULACIJE









UKUPNE TEMENA



Obilježava
Srednja škola
Bijelo Polje

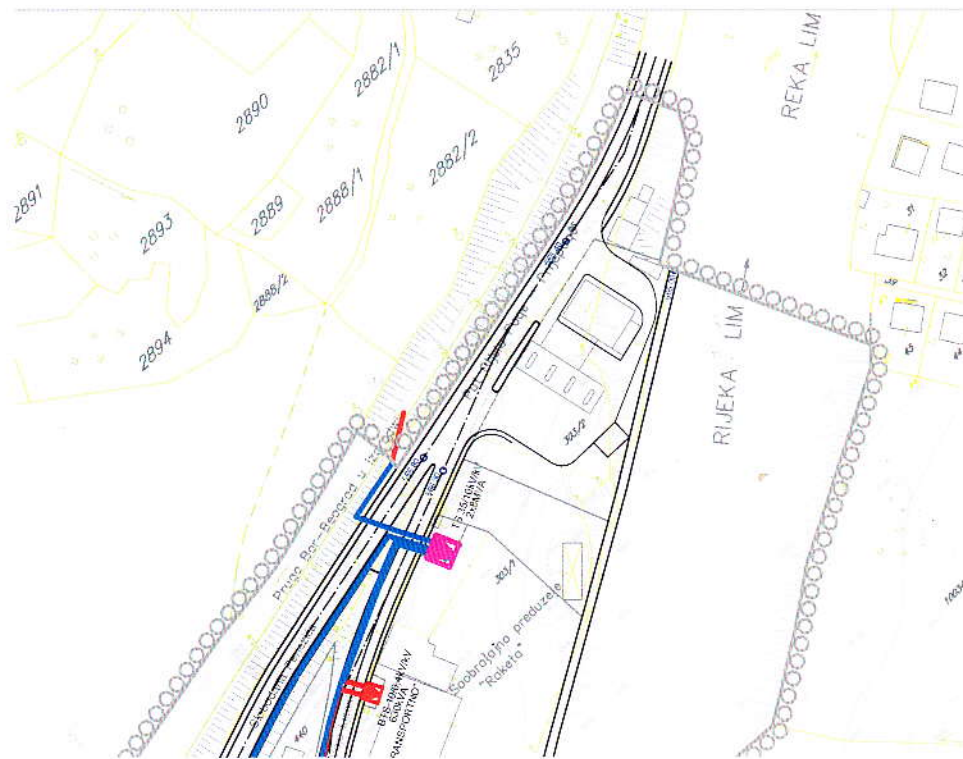
LEGENDA:

-  postojeća trafo stanice 10/0.4kV
-  10kV-ni kabal - postojeći
-  10kV-ni dalekovod - postojeći
-  planirana trafo stanice 35/10kV/kV
-  planirana trafo stanice 10/0.4kV/kV
-  10kV-ni kabal - novoplanirani

zona centra
planirana za razradu konkursnim,
arhitektonsko-urbanističkim rešenjem

 granica izmena i dopuna DUP-a

PLAN ELEKTROENERGETSKE
INFRASTRUKTURE











Handwritten signature in blue ink, appearing to read 'K. Šušteršič'.



LEGENDA:

-  postojeća vobvodna mreža
-  postojeća fekalna kanalizacija
-  postojeća atmosferska kanalizacija
-  planirana vobvodna mreža
-  planirana fekalna kanalizacija
-  planirana atmosferska kanalizacija

zona centra
planirana za razradu konkursnim
arhitektonsko-urbanističkim rešenjem

 granica izmena i dopuna DUP-a

PLAN

HIDROTEHNIČKE INFRASTRUKTURE

R 1:1000 list br.5

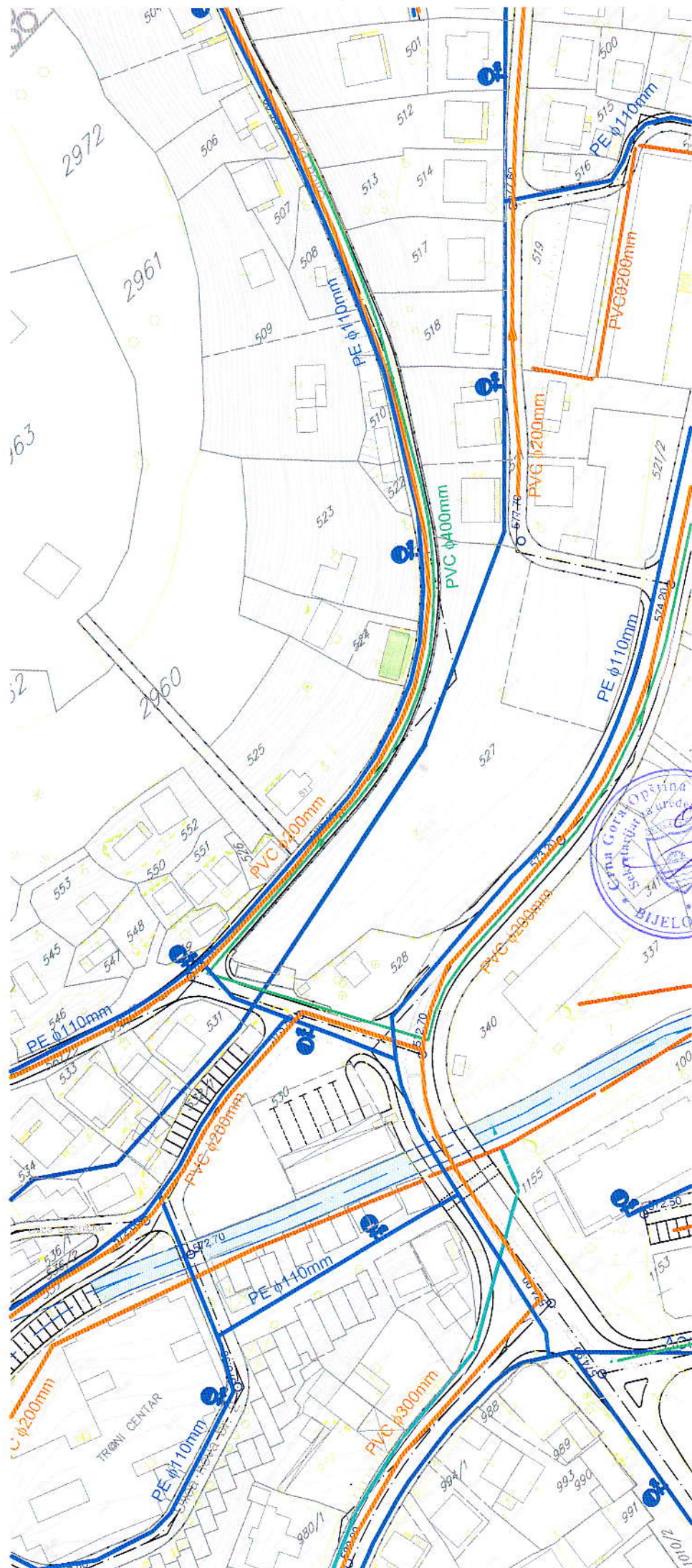


SO. BIJELO POLJE
ODLUKA O DOKOENJU
IZMJENA I DOPUNA
DETALJNOG URBANISTIČKOG PLANA
CENTRALNE ZONE BIJELO POLJE
BR.02-7321 OD 30.12.2009.
PREDSJEDNIK SKUPŠTINE
REFIK BOJAD@

Hydro-technical drawing plan:
Zorica Stebenović, dipl.ing.arch.

Projekant:
Dragan Jovašević, dipl.ing.grad.

Saradnik:
Tatjana Dragović, grad.teh.



Opština Bijele Polje
Stjepan Šušteršič
Bijelo Polje