


## URBANISTIČKO - TEHNIČKI USLOVI

1	<p>CRNA GORA</p> <p>OPŠTINA BIJELO POLJE</p> <p>Broj:032-332/21-6003/3-44 Bijelo Polje, 13.9.2021.god.</p>	 <p>OPŠTINA BIJELO POLJE</p>
2	<p>Sekretarijat za uređenje prostora Opštine Bijelo Polje, na osnovu člana 74 Zakona o planiranju prostora i izgradnji objekata („Sl. list CG“ br. 64/17, 44/18, 63/18, 11/19 i 82/20), Uredbe o povjeravanju dijela poslova Ministarstva održivog razvoja i turizma jedinicama lokalne samouprave ("Sl.list CG", br.87/18, 75/19 i 116/20), i podnijetog zahtjeva Hajdarpašić Jasmina izdaje:</p>	
3	<p><b>URBANISTIČKO-TEHNIČKE USLOVE</b> za izradu tehničke dokumentacije</p>	
4	<p>za izgradnju stambenog objekta na lokaciji koju čini dio katastarske parcele br.156/3 KO Gubavač u zahvatu Prostorno urbanističkog plana Opštine Bijelo Polje ("Sl.list CG-opštinski propisi", br. 7/14).</p>	
5	<p><b>PODNOŠILAC ZAHTJEVA:</b></p>	<p>Hajdarpašić Jasmin</p>
6	<p><b>POSTOJEĆE STANJE</b></p> <p>U posjedovnom listu 407 – prepis, katastarska parcela br.156/3 KO Gubavač upisana je kao njiva, površine 639m<sup>2</sup>.</p>	
7	<p><b>PLANIRANO STANJE</b></p>	
7.1.	<p><b>Namjena parcele odnosno lokacije</b></p> <p>Predmetna lokacija, nalazi se u zoni planiranoj za izgradnju izvan građevinskog područja na poljoprivrednom zemljištu. U okviru ove namjene moguća je izgradnja stambenih objekata porodičnog stanovanja (SMG-do 500m<sup>2</sup> GBP, četiri zasebne stambene jedinice), poljoprivrednih i ekonomskih objekata poljoprivrednog domaćinstva, prodavnice i zanatske radnje.</p>	

7.2.	<b>Pravila parcelacije</b>
	Površina dijela katastarske parcele u odnosu na koju se računaju urbanistički parametri, iznosi min 350 m <sup>2</sup> - max 500m <sup>2</sup> .
7.3.	<b>Građevinska i regulaciona linija, odnos prema susjednim parcelama</b>
	Regulaciona linija: regulaciona linija poklapa se sa granicom katastarske parcele. Građevinska linija prema pristupnom putu je na rastojanju 3m od regulacione linije. Minimalna udaljenost slobodno stojećeg objekta iznosi 3m od granice susjedne parcele. Objekat se postavlja na ili iza građevinske linije.
8	<b>PREPORUKE ZA SMANJENJE UTICAJA I ZAŠTITU OD ZEMLJOTRESA, KAO I DRUGE USLOVE ZA ZAŠTITU OD ELEMENTARNIH NEPOGODA I TEHNIČKO-TEHNOLOŠKIH I DRUGIH NESREĆA</b>
	<p>Proračune raditi na VII (sedmi) stepen seizmičkog inteziteta po MCS skali. Objekat mora biti izgrađen prema važećim propisima za građenje u seizmičkim područjima.</p> <p>Mjere zaštite od seizmičkih razaranja obuhvataju sve preporuke za planiranje i projektovanje koje su iznesene u planu, a odnose se na planiranje i funkcionalni zoning, planiranje i projektovanje infrastrukturnih sistema, lociranje i fundiranje, tj izgradnju objekata.</p> <p>Ove mjere su u skladu sa rezultatima i preporukama "Elaborata o seizmološkim podlogama i seizmičkoj mikroneonizaciji područja Crne Gore". Pored toga, na predmetnom području obavezno je sprovođenje inženjersko - geoloških, seizmičkih i geofizičkih ispitivanja terena na kome će se graditi novi objekti.</p> <p><b>Uslovi za zaštitu od prirodnih i tehničko-tehnoloških nesreća:</b></p> <p>Potrebno je da se pri izgradnji na predmetnom prostoru, skupom urbanističkih i građevinskih karakteristika zadovolje potrebe zaštite i to prije svega tako da se smanje dejstva eventualnog mogućeg razaranja objekata. Zbog toga je, pri planiranju na ovom prostoru obavezno obezbijediti mjere zaštite od elementarnih i drugih većih nepogoda. U tom smislu, sa aspekta zaštite na predmetnom području su razrađene i sprovedene mjere i dati parametri povredivosti. Kao optimalna mjera za smanjenje povredivosti, ostvaren je koncept kojim je predmetni prostor koncipiran kao urbani sistem, koji će funkcionisati u sklopu celokupnog naselja.</p> <p><b>Zaštita od požara:</b></p> <p>Tehničkom dokumentacijom predvidjeti mjere zaštite od požara shodno propisima za ovu vrstu objekata.</p> <p>U cilju zaštite od elementarnih nepogoda postupiti u skladu sa Zakonom o zaštiti i spašavanju ("Sl.list CG2, br.13/07 i 05/08) i Pravilnikom o mjerama zaštite od elementarnih nepogoda (" Sl.list CG ", br.8/93).</p>
9	<b>USLOVI I MJERE ZAŠTITE ŽIVOTNE SREDINE</b>
	Tehničkom dokumentacijom predvidjeti uslove i mjere za zaštitu životne sredine u skladu sa odredbama Zakona o procjeni uticaja na životnu sredinu („Sl.list CG“, br.80/05, 40/10, 73/10, 40/11, 27/13 i 52/16) i Zakonom za zaštitu prirode („Službeni list CG“, br.54/16).
10	<b>USLOVI ZA PEJZAŽNO OBLIKOVANJE</b>

	<p><b>Zelenilo individualnih stambenih objekata (okućnice - SMG stanovanje) - ZO</b></p> <p>Preporuka za uređenje i rekonstrukciju slobodnih i zelenih površina za kuće na višim kotama i prednjim poljoprivrednim baštama je:</p> <ul style="list-style-type: none"> <li>- ograđivanje dvorišta živicom, naročito prema saobraćajnicama, i odvajanje poljoprivrednih površina od okućnica koje se hortikulturno uređuju;</li> <li>- uz živicu je moguće formirati drvored i od vočki, koji će imati i estetski karakter.</li> </ul> <p>- U zonama za individualno stanovanje koje su uz regulacionu liniju ograđivanje dvorišta se vrši živicom, a gdje nije moguće, formira se drvored prema saobraćajnicama.</p> <p>- Ukoliko postoje ogradni zidovi, neophodno je koristiti vertikalno zelenilo - puzavice.</p> <p>U starim naseljima, gdje su kuće uglavnom postavljene na regulacionu liniju, na prostoru prema ulici, mogu se saditi vrste iz kategorije niskog ili srednjevisokog drveća, dok u djelovima naselja, gdje su kuće uglavnom proizvoljno povučene od ulične linije, dobro organizovanim zelenim površinama sa živim ogradama ulicama se može dati nov, karakterističan izgled. Ulice mogu da budu prepoznatljive i po određenoj vrsti drveća, šiblja, puzavica ili cvjetnica.</p> <p>U okviru individualnog stanovanja neophodno je obezbijediti min. 30-40% zelenih površina, u zavisnosti od položaja parcele, zone stanovanja, namjene šireg prostora itd.</p>
11	<p><b>USLOVI I MJERE ZAŠTITE NEPOKRETNIH KULTURNIH DOBARA I NJIHOVE ZAŠTIĆENE OKOLINE</b></p> <p>U okviru predmetnog prostora potrebno je poštovati odredbe i metodologiju zaštite spomenika kulture koji su postavljeni u Zakonu o zaštiti kulturnih dobara („Sl.list CG 49/10“, posebno članovi 87 i 88). U slučaju pronalaženja nalaza od arheološkog značaja, sve radove treba prekinuti i obavestiti Ministarstvo kulture i Upravu za zaštitu kulturnih dobara, kako bi se preduzele sve potrebne mjere za njihovu zaštitu, shodno zakonu.</p>
12	<p><b>USLOVI ZA LICA SMANJENE POKRETLJIVOSTI I LICA SA INVALIDITETOM</b></p> <p>/</p>
13	<p><b>USLOVI ZA POSTAVLJANJE I GRADNJU POMOĆNIH OBJEKATA</b></p> <p>U stambenom dijelu dvorišta, pored porodično-stambenog objekta, dozvoljena je izgradnja ljetnje kuhinje, trijema, sušnice, peći za hljeb, mljekara i magacin za sopstvene potrebe. U stambenom dijelu dvorišta ne mogu se graditi ekonomski i poljoprivredni objekti.</p>
14	<p><b>USLOVI ZA OBJEKTE KOJI MOGU UTICATI NA BEZBJEDNOST VAZDUŠNOG SAOBRAĆAJA</b></p> <p>/</p>
15	<p><b>USLOVI ZA OBJEKTE KOJI MOGU UTICATI NA PROMJENE U VODNOM REŽIMU</b></p>

	/
16	<b>MOGUĆNOST FAZNOG GRAĐENJA OBJEKTA</b>
	/
17	<b>USLOVI ZA PRIKLJUČENJE NA INFRASTRUKTURU</b>
17.1.	<b>Uslovi priključenja na elektroenergetsku infrastrukturu</b>
	<p>Pri izgradnji objekata pridržavati se propisa o minimalnom rastojanju od vodova pod naponom svih naponskih nivoa prema važećim pravilnicima o tehničkim normativima za izgradnju nadzemnih i podzemnih elektroenergetskih vodova napona od 1 kV do 400 kV („Službeni list SFRJ“, broj 65/88 i „Službeni list SRJ“, broj 18/92), a koji govori o minimalnoj sigurnosnoj horizontalnoj udaljenosti i sigurnosnoj visini objekata od vodova pod naponom.</p> <p>Zabranjuje se izgradnja stambenih, ugostiteljskih objekata, proizvodnih objekata i ostalih objekata u zaštitnoj zoni dalekovoda. Prilikom izgradnje objekata držati se važećih tehničkih propisa za izgradnju nadzemnih elektroenergetskih vodova nazivnog napona od 1 kV do 400 kV i objekata elektroenergetske infrastrukture.</p> <p>Zaštitni pojas za elektrovodove</p> <p>Dalekovod 400 kV: širina koridora min 40 m obostrano od horizontalne projekcije dalekovoda.</p> <p>Dalekovod 220 kV: širina koridora min 30 m obostrano od horizontalne projekcije dalekovoda.</p> <p>Dalekovod 110 kV: širina koridora min 25m obostrano od horizontalne projekcije dalekovoda.</p> <p>Dalekovod 35 kV: širina koridora min 10 m obostrano od horizontalne projekcije dalekovoda.</p> <p>Dalekovod 10 kV: širina koridora min 5 m obostrano od horizontalne projekcije dalekovoda.</p> <p>Sve objekte, a naročito objekte za stalan boravak ljudi, treba graditi što dalje od dalekovoda 400 kV, 220 kV i 110 kV (min. 25 m od DV 110 kV, odnosno 30 m od DV 220 kV). Za dobijanje odobrenja za izgradnju objekata u blizini vodova navedenog naponskog nivoa potrebno je pribaviti saglasnost od nadležnog JP za prenos el. energije, koje će kao subjekat koji koristi el.energetske objekte utvrditi uslove za izgradnju.</p> <p>Gradnju objekata za stalan boravak ljudi, kao i drugih objekata treba izbjegavati i u blizini vodova 35kV i 10kV, odnosno u zoni od min. 5 m lijevo i desno horizontalno od projekcije najbližeg provodnika u neotklonjenom stanju.</p> <p>Ukoliko se iz nekih opravdanih razloga mora graditi u navedenoj zoni, potrebno je prije početka izgradnje pribaviti saglasnost od nadležnog JP na elaborat koji treba da uradi ovlašćena projektantska organizacija za takve poslove a koji treba da sadrži:</p> <ul style="list-style-type: none"> <li>- uzdužni i poprečni profil trase dalekovoda u rasponu ukrštanja (geodetski snimak) sa prikazom visine stubova i provodnika iznad zemlje;</li> <li>- situacioni prikaz položaja objekata u odnosu na dalekovod;</li> </ul>

	<ul style="list-style-type: none"> <li>- potreban proračun;</li> <li>- zaključak o ispunjenosti svih uslova iz tehničkih propisa i mišljenje da li se izgradnjom u blizini el. energetskog objekta ugrožava bezbjednost ljudi i imovine.</li> </ul> <p>Tehnička dokumentacija treba da sadrži razradu priključka objekta na niskonaponsku mrežu koji je neophodno projektovati shodno uslovima datim u Tehničkim preporukama EPCG i to:</p> <ul style="list-style-type: none"> <li>-Tehnička preporuka za priključenje potrošača na niskonaponsku mrežu TP-2 (dopunjeno izdanje)</li> <li>-Tehnička preporuka – Tipizacija mjernih mjesta</li> <li>-Uputstvo i tehnički uslovi TP-1b-Distributivna transformatorska stanica DTS-EPCG 10/04 kV. Električne instalacije projektovati i izvesti u skladu sa važećim propisima i standardima.</li> </ul>
<b>17.2.</b>	<b>Uslovi priključenja na vodovodnu i kanalizacionu infrastrukturu</b>
	<p>Hidrotehničke instalacije projektovati prema važećim tehničkim propisima i standardima. Shodno članu 74 stav 5 Zakona o planiranju prostora i izgradnji objekata („Sl. list CG“ br. 64/17, 44/18, 63/18, 11/19, 82/20), Sekretarijat je aktom br.06/4 – 332/21 – 6003 - 44/2 od 24.8.2021.godine od DOO „Vodovod „Bistrica“, zatražio uslove za priključenje. DOO „Vodovod „Bistrica“, je primio zahtjev 25.8.2021.godine i pošto u zakonom propisanom roku od 15 dana nisu dostavili traženo, to se shodno članu 74 stav 8 Zakona smatra da su saglasni sa dostavljenim urbanističko – tehničkim uslovima.</p>
<b>17.3.</b>	<b>Uslovi priključenja na saobraćajnu infrastrukturu</b>
	Objekat se priključuje preko pristupnog puta na lokalni put.
<b>17.4.</b>	<b>Ostali infrastrukturni uslovi</b>
	<p><b>Mjesto, način i uslovi priključenja objekta na telekomunikacionu infrastrukturnu mrežu:</b></p> <p>Priključak novih objekata na TK infrastrukturu predviđen je iz samostojećih koncentracionih ormara ili direktno do TK ormara postavljenih u samom objektu. Priključak izvesti kroz prethodno položene PVC cijevi 110mm, odnosno PE cijevi prečnika 40mm do objekata. Unutrašnju telekomunikacionu instalaciju izvoditi u svemu prema Uputstvu o izradi telefonskih instalacija i uvoda - ZJPTT i važećih propisa i standarda iz ove oblasti. Prilikom izrade tehničke dokumentacije potrebno je poštovati propise koji se odnose na zaštitu i izgradnju elektronske komunikacione infrastrukture i elektronskih komunikacionih mreža, odnosno Zakona o elektronskim komunikacijama ("Sl.list CG", br.40/13, 56/13, 2/17 i 49/19) i ostalih propisa koji su doneseni na osnovu njega. Takođe koristiti sledeće sajtove:</p> <ul style="list-style-type: none"> <li>-sajt na kome se nalaze relevantni propisi u skladu sa kojim se obavlja izrada tehničke dokumentacije <a href="http://www.ekip.me/regulativa/">http://www.ekip.me/regulativa/</a>;</li> <li>-sajt na kome Agencija objavljuje podatke o postojećem stanju elektronske komunikacione infrastrukture <a href="http://ekinfrastruktura.ekip.me/ekip.me">http://ekinfrastruktura.ekip.me/ekip.me</a> kao i</li> <li>-adresu web portala <a href="http://ekinfrastruktura.ekip.me/ekip/login.isp">http://ekinfrastruktura.ekip.me/ekip/login.isp</a> preko koga sve zainteresovane strane od Agencije za telekomunikacije i poštansku djelatnost mogu da zatraže otvaranje korisničkog naloga, kako bi pristupili georeferentnoj bazi podataka elektronske komunikacione infrastrukture.</li> </ul>

	<b>Uslovi za kablovske distributivne sisteme RTV programa:</b> Priključak objekata na KDS izvesti podzemnim optičkim ili koaksialnim kablom ostavljenog kroz odgovarajuću PVC cijev do unutrašnjeg priključka (KDS distributivni orman ili direktan priključak za individualni objekat).	
18	<b>POTREBA IZRADE GEODETSKIH, GEOLOŠKIH (GEOTEHNIČKIH, INŽENJERSKO-GEOLOŠKIH, HIDROGEOLOŠKIH, GEOMEHANIČKIH I SEIZMIČKIH) PODLOGA, KAO I VRŠENJA GEOTEHNIČKIH ISTRAŽNIH RADOVA I DRUGIH ISPITIVANJA</b>	
	<p><b>Potrebe za geološkim, hidrološkim, geodetskim ispitivanjima:</b> Svi objekti moraju biti izgrađeni prema važećim propisima i u skladu sa geomehaničkim ispitivanjima u zoni građenja.</p> <p>Meteorološki podaci: Područje opštine Bijelo Polje ima umereno kontinentalnu klimu u prostornom dolinskom dijelu. Dolinski dio karakteriše umereno topla i vlažna klima sa toplim ljetima. Srednja godišnja temperatura iznosi 9,4 C. Najtopliji mjesec je jul sa srednjom temperaturom 19,1 C, a najhladniji mjesec je januar sa temperaturom -0,9 C. Srednja godišnja vrednost insolacije je 1 635,3 časova, srednji mjesečni maksimum je u julu mjesecu i iznosi 228,4 časova, a minimum je u decembru sa 39 časova.</p> <p>Veći dio područja odlikuje se modifikovanim fluviometrijskim režimom padavina, pri čemu se maksimalne količine izlučuju u kasnoj jeseni i u prvom dijlu zime (oktobar-januar), a minimalne tokom ljeta (jun-avgust). Za područje opštine Bijelo Polje, obimnije snežne padavine karakteristične su od sredine novembra, a najintenzivnije su u razdoblju decembar-mart.</p> <p>Snežni pokrivač traje oko 5 meseci. Srednja godišnja suma padavina je 920mm. Srednja mjesečna suma padavina najveća je u novembru i iznosi 112,8mm, a najmanja u avgustu 55,1mm. Na osnovu podataka mjernih stanica može se konstatovati da se relativna vlažnost vazduha u Bijelom Polju nalazi u granicama umjerene povišenosti. Relativna vlažnost vazduha je veća zimi nego ljeti. Na planinama ljeti raste sa visinom. Srednja godišnja vrijednost vlažnosti je 77,3%, maksimum je u decembru 84,1%, dok je minimum u julu 72,6%.</p> <p>U Bijelom Polju su izrazitije zastupljeni vjetrovi iz jugozapadnog, jugoistočnog i sjeveroistočnog pravca jer se tim pravcima pruža dolina Lima i njene pritoke s jedne i bjelopoljska kotlina sa druge strane. U vrijeme duvanja zapadnih i sjeverozapadnih vjetrova ima dosta padavina, a za vrijeme juga temperature vazduha rastu.</p>	
19	<b>POTREBA IZRADE URBANISTIČKOG PROJEKTA</b>	
	/	
20	<b>ZA ZGRADE URBANISTIČKO-TEHNIČKI USLOVI SADRŽE I URBANISTIČKE PARAMETRE</b>	
	Oznaka urbanističke parcele	Katastarska parcela br.156/3 KO Gubavač
	Površina urbanističke parcele	Minimalna površina dijela katastarske parcele u odnosu na koju se računaju urbanistički parametri je 350 m2, a max. 500m2

Maksimalni indeks zauzetosti	0,30
Maksimalni indeks izgrađenosti	1,0
Bruto građevinska površina objekata (max BGP)	500m <sup>2</sup>
Maksimalna spratnost objekata	P+1+Pk (tri etaže bez obzira na njihovu nomenklaturu-podzemne ili nadzemne).
Maksimalna visinska kota objekta	/
<p>Objekat može imati podrumski dio ako ne postoje smetnje geotehničke ili hidrotehničke prirode. Najveća visina etaže za obračun visine građevine, mjerena između gornjih kota međuetaznih konstrukcija iznosi za stambene etaže 3,50m a za poslovne etaže 4,50m. Potkrovlje (Pk) je dio građevine čiji se prostor nalazi neposredno ispod kosog ili zaobljenog krovišta. Najveće moguće dimenzije potkrovlja određene su visinom nadzidka od 1,60m, te visinom sljemena krovišta od 4,5m mjerenih od gornje kote podne konstrukcije potkrovlja.</p>	
Parametri za parkiranje odnosno garažiranje vozila	Parkiranje i garažiranje je planirano u okviru parcele ili u garaži u objektu. Broj parking mjesta obezbjediti po normativu - 1 PM /1 stan. Minimalna širina kolskog prilaza sa javne saobraćajnice je 3m.
Smjernice za oblikovanje i materijalizaciju, posebno u odnosu na ambijentalna svojstva područja	Izgradnju objekta projektovati u duhu i skladu sa postojećim objektima i u skladu sa ambijentom, kao i u skladu sa tehničkim propisima, normativima i standardima za projektovanje ove vrste objekata. U izgradnji objekata treba koristiti elemente tradicionalne arhitekture tog podneblja ukomponovane na savremen način, prirodne materijale i dr.Fasade objekata su predviđeni od kvalitetnog i trajnog materijala i kvalitetno izvedeni.Krovni pokrivači su predviđeni od kvalitetnog i trajnog materijala i kvalitetno izvedeni.Za sve objekte se preporučuju kosi krovovi, dvovodni ili četvorovodni, a kod komplikovanijih objekata i kombinovani, nagib krovnih ravni je u funkciji odabranog krovnog pokrivača.
Uslovi za unapređenje energetske efikasnosti	Održivoj potrošnji energije treba dati prioritet racionalnim planiranjem potrošnje, te implementacijom mjera energetske efikasnosti u sve segmente energetskog sistema. Održiva gradnja je svakako jedan od značajnijih segmenata održivog razvoja koji uključuje:

		<p>-Upotrebu građevinskih materijala koji nisu štetni po životnu sredinu</p> <p>-Energetsku efikasnost zgrada</p> <p>-Upravljanje otpadom nastalim prilikom izgradnje ili rušenja objekata</p> <p>U cilju energetske i ekološki održive izgradnje objekata treba težiti :</p> <p>-Smanjenju gubitaka toplote iz objekta poboljšanjem toplotne zaštite spoljnih elemenata i povoljnim odnosom osnove i volumena zgrade</p> <p>-Povećanju toplotnih dobitaka u objektu povoljnom orijentacijom zgrade i korišćenjem sunčeve energije</p> <p>-Korišćenju obnovljivih izvora energije u zgradama (biomasa, sunce, vjetar itd)</p> <p>-Povećanju energetske efikasnosti termoenergetskih sistema. U cilju racionalnog korišćenja energije treba iskoristiti sve mogućnosti smanjenja korišćenja energije u objektima. Pri izgradnji objekata koristiti savremene termoizolacione materijale, kako bi se smanjila potrošnja toplotne energije.</p> <p>-Predvidjeti mogućnost korišćenja solarne energije.</p> <p>-Kao sistem protiv preterane insolacije koristiti održive sisteme (zasenu škurama, građevinskim elementima, zelenilom i sl.) kako bi se smanjila potrošnja energije za veštačku klimatizaciju.</p> <p>-Pri proračunu koeficijenta prolaza toplote objekata uzeti vrednosti za 20-25% niže od maksimalnih dozvoljenih vrijednosti za ovu klimatsku zonu.</p> <p>-Drvoredima i gustim zasadima smanjiti uticaj vjetra i obezbjediti neophodnu zasjenu u ljetnjim mjesecima. Kod gradnje novih objekata važno je već u fazi idejnog rešenja u saradnji sa projektantom predvideti sve što je potrebno da se dobije kvalitetna i optimalna energetski efikasna zgrada. Zato je potrebno:</p> <p>-Analizirati lokaciju, orijentaciju i oblik kuće</p> <p>-Primeniti visoki nivo toplotne izolacije kompletnog spoljnog omotača objekta i izbegavati toplotne mostove.</p>
--	--	---



		U cilju racionalnog korišćenja energije treba iskoristiti sve mogućnosti smanjenja korišćenja energije u objektima.
21	<b>DOSTAVLJENO:</b> - Podnosiocu zahtjeva - Direktoratu za inspekcijski nadzor i licenciranje - Arhivi.	
22	<b>OBRADIVAČI URBANISTIČKO-TEHNIČKIH USLOVA:</b>	
23	<b>OVLAŠĆENO SLUŽBENO LICE:</b>	Aleksandra Bošković
24	M.P. 	potpis ovlašćenog službenog lica 
25	<b>PRILOZI</b> - Grafički prilozi iz planskog dokumenta - Tehnički uslovi u skladu sa posebnim propisom - List nepokretnosti i kopija katastarskog plana	

CRNA GORA

UPRAVA ZA KATASTAR I DRŽAVNU IMOVINU

PODRUČNA JEDINICA: BIJELO POLJE

Broj: 105-917/21-204-DJ

Datum: 24.08.2021.



Katastarska opština: GUBAVAC

Broj lista nepokretnosti:

Broj plana: 2

Parcela: 156/3

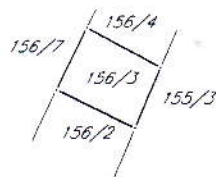
# KOPIJA PLANA

Razmjera 1: 2500



4  
774  
500  
7  
401  
750

4  
774  
500  
7  
402  
000



4  
774  
250  
7  
401  
750

4  
774  
250  
7  
402  
000



UPRAVA ZA KATASTAR  
I DRŽAVNU IMOVINU

CRNA GORA

PODRUČNA JEDINICA  
BIJELO POLJE

Broj: 105-919-4492/2021

Datum: 24.08.2021.

KO: GUBAVAČ



Na osnovu člana 173 Zakona o državnom premjeru i katastru nepokretnosti ("Sl. list RCG" br. 29/07, "Sl. list CG" br. 73/10, 032/11, 040/11, 043/15, 037/17 i 17/18), postupajući po zahtjevu Sekretarijat za uređenje prostora br.06-332/21-6003/1, , za potrebe , izdaje se

**POSJEDOVNI LIST 407 - PREPIS**

Posjednici			
Matični broj - ID	Naziv - adresa i mjesto	Stvarno pravni odnos	Obim prava
	HAJDARPAŠIĆ REŠAD JASMIN	SOPSTVENIK - POSJEDNIK	1/1

Parcele									
Blok	Broj	Podbroj	Plan	Potes	Klasa	Površina m <sup>2</sup>	Prihod	SP	Primjedba
		RB	Skica	Kultura				Pripis	
	155	3	2 1	LANIČTE PAŠNJAK	2	490	0.83	26/2020 407/1	
	156	3	2 1	LANIČTE NJIVA	2	639	8.05	26/2020 407/1	
Ukupno						1129	8.88		

Naplata takse je oslobođena na osnovu člana 17 Zakona o administrativnim taksama ("Sl. list CG, br. 18/19). Naplata naknade oslobođena je na osnovu člana 174 Zakona o državnom premjeru i katastru nepokretnosti ("Sl. list RCG" br. 29/07, "Sl. list CG" br. 73/10, 032/11, 040/11, 043/15, 037/17 i 17/18).

  
Načelnik  


Kurćehajić Haris, dipl pravnik

**SPISAK PODNIJETIH ZAHTJEVA NA NEPOKRETNOSTIMA**

Blok Br. parcele/ podbroj	RB	Predmet	Datum i vrijeme	Podnosilac	Sadržina
155/3		105-2-954-851/1-2018	10.05.2018 10:48	HOT MERSID BIJELO POLJE	UGOVOR O PRODAJI U PL.BR. 375 KO GUBAVAC
156/3		105-2-954-851/1-2018	10.05.2018 10:48	HOT MERSID BIJELO POLJE	UGOVOR O PRODAJI U PL.BR. 375 KO GUBAVAC







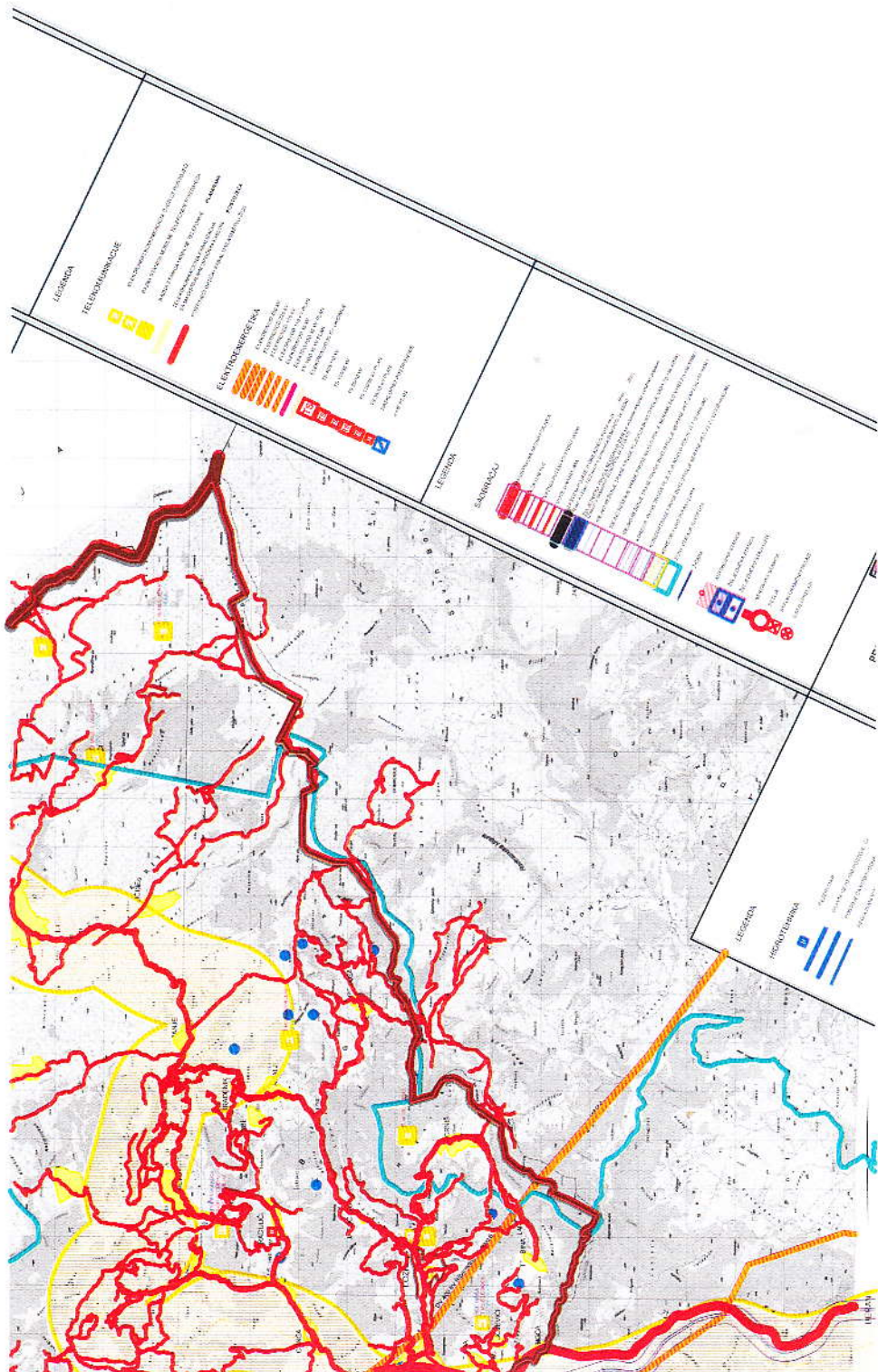


Bi  
ranti Polje









**LUGO**  
**TELECOMUNICACIONES**  
 - Línea de fibra óptica  
 - Línea de cable coaxial  
 - Línea de cable de par trenzado  
 - Línea de cable de par trenzado de cobre  
 - Línea de cable de par trenzado de aluminio  
 - Línea de cable de par trenzado de acero

**CLIENTES DE ENLACE**  
 - Línea de fibra óptica  
 - Línea de cable coaxial  
 - Línea de cable de par trenzado  
 - Línea de cable de par trenzado de cobre  
 - Línea de cable de par trenzado de aluminio  
 - Línea de cable de par trenzado de acero

**SANTO**  
 - Línea de fibra óptica  
 - Línea de cable coaxial  
 - Línea de cable de par trenzado  
 - Línea de cable de par trenzado de cobre  
 - Línea de cable de par trenzado de aluminio  
 - Línea de cable de par trenzado de acero

**LUGO**  
**RESERVA NATURAL**  
 - Reserva natural  
 - Zona de protección



